



Институт по проектированию инженерных  
сооружений и промышленных предприятий путевого  
хозяйства и геологическим изысканиям  
«Гипротранспуть» - филиал АО «Росжелдорпроект»

Заказчик: ДКРС-ВСМ ОАО «РЖД»

**«Создание высокоскоростной железнодорожной магистрали Санкт-Петербург - Москва (участок Крюково (Алабушево) - Обухово)»**

Код ИП: 001.2021.10002535

Внесение изменений в документацию по планировке территории  
(проект планировки территории и проект межевания территории)  
для размещения объекта «Создание высокоскоростной  
железнодорожной магистрали Санкт-Петербург – Москва  
(участок Крюково (Алабушево) – Обухово)».

6 этап - Строительство участка  
Новая Тверь (вкл.) – Высоково (искл.)»

**ПРОЕКТ ПЛАНИРОВКИ ТЕРРИТОРИИ**

**Раздел 3. Материалы по обоснованию проекта планировки территории.**

**Графическая часть**

**Тверская область**

**Калининский муниципальный округ**

**960-06-1356-69.1-ИЗМ2-ПП1.3.4**

**Том 1.3.4**

Москва 2025



Институт по проектированию инженерных  
сооружений и промышленных предприятий путевого  
хозяйства и геологическим изысканиям  
«Гипротранспуть» - филиал АО «Росжелдорпроект»

Заказчик: ДКРС-ВСМ ОАО «РЖД»

**«Создание высокоскоростной железнодорожной магистрали Санкт-Петербург - Москва (участок Крюково (Алабушево) - Обухово)»**

Код ИП: 001.2021.10002535

Внесение изменений в документацию по планировке территории  
(проект планировки территории и проект межевания территории)  
для размещения объекта «Создание высокоскоростной  
железнодорожной магистрали Санкт-Петербург – Москва  
(участок Крюково (Алабушево) – Обухово)».

6 этап - Строительство участка  
Новая Тверь (вкл.) – Высоково (искл.)»

**ПРОЕКТ ПЛАНИРОВКИ ТЕРРИТОРИИ**

**Раздел 3. Материалы по обоснованию проекта планировки территории.**

**Графическая часть**

**Тверская область**

**Калининский муниципальный округ**

**960-06-1356-69.1-ИЗМ2-ПП1.3.4**

**Том 1.3.4**

И. о. главного инженера филиала

А.Г. Давидян

Главный инженер проекта

М.А. Строев



Москва 2025

Инов. № подл.	Подпись, дата	Взам. инв. №

Заказчик: «Гипротранспуть» - филиал АО «Росжелдорпроект»

**«Создание высокоскоростной железнодорожной магистрали Санкт-Петербург - Москва (участок Крюково (Алабушево) - Обухово)»**

**Код ИП: 001.2021.10002535**

**Внесение изменений в документацию по планировке территории (проект планировки территории и проект межевания территории) для размещения объекта «Создание высокоскоростной железнодорожной магистрали Санкт-Петербург – Москва (участок Крюково (Алабушево) – Обухово)». 6 этап - Строительство участка Новая Тверь (вкл.) – Высоково (искл.)»**

**ПРОЕКТ ПЛАНИРОВКИ ТЕРРИТОРИИ**

**Раздел 3. Материалы по обоснованию проекта планировки территории.  
 Графическая часть**

**Тверская область**

**Калининский муниципальный округ**

**960-06-1356-69.1-ИЗМ2-ПП1.3.4**

**Том 1.3.4**

Главный инженер

Начальник отдела планировки  
 и межевания территории ОП СПб



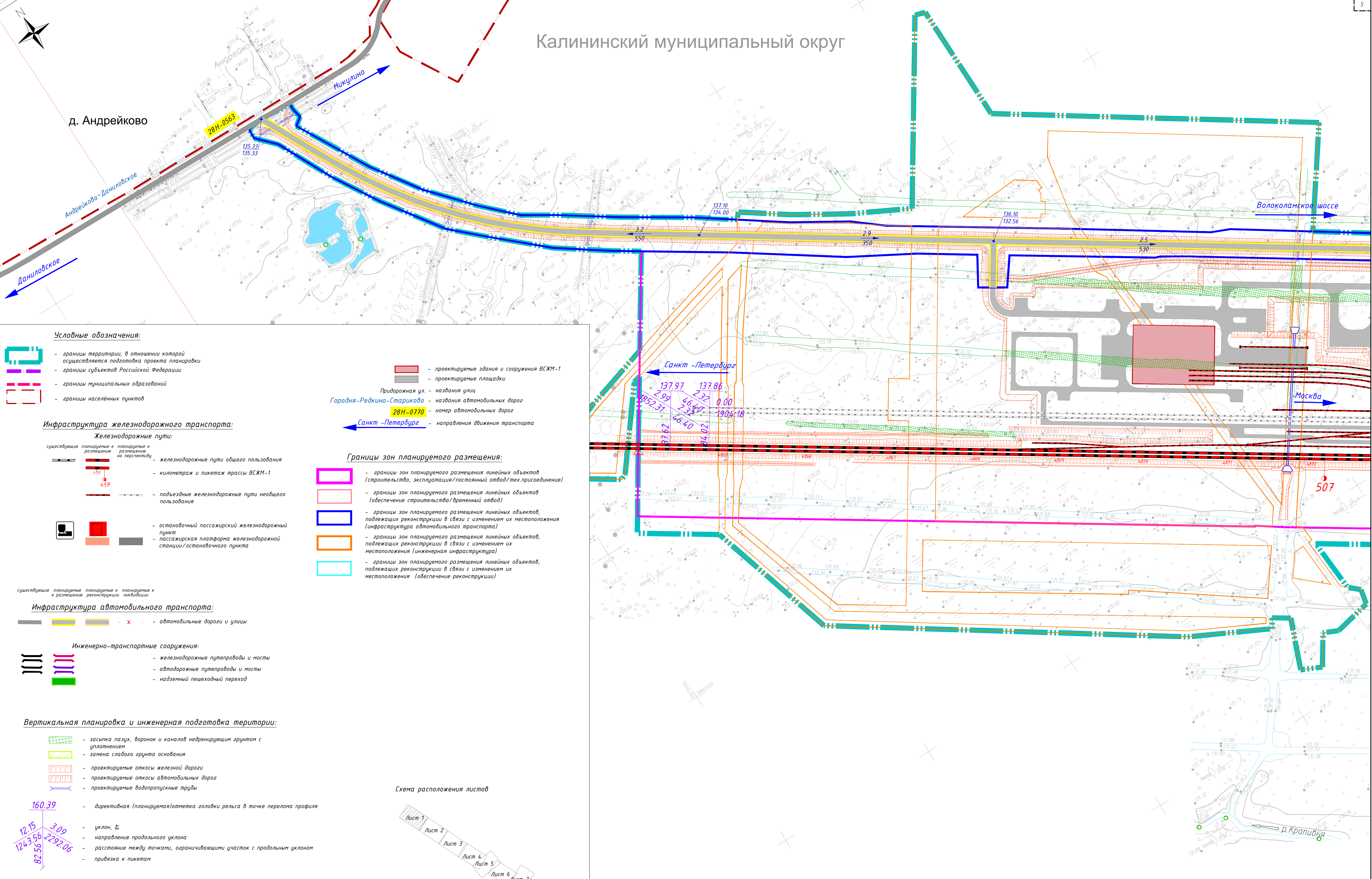
А.А. Щербаков

Р.В. Васильев

Согласовано				
	Начальник ТО	Корецкий А.А.		
Взам. инв. №				
Подп. и дата				
Инв. № подл.				



Калининский муниципальный округ



**Условные обозначения:**

- границы территории, в отношении которой осуществляется подготовка проекта планировки

- границы субъектов Российской Федерации

- границы муниципальных образований

- границы населённых пунктов

- проектируемые здания и сооружения ВСЖМ-1

- проектируемые площадки

Придорожная ул.

Городня-Редкино-Стариково

28Н-0770

- названия улиц

- названия автомобильных дорог

- номер автомобильных дорог

- направления движения транспорта

**Инфраструктура железнодорожного транспорта:**

**Железнодорожные пути:**

- существующие железнодорожные пути общего пользования

- планируемые к размещению на перспективу железнодорожные пути общего пользования

- километраж и пикетаж трассы ВСЖМ-1

- подземные железнодорожные пути необщего пользования

- остановочный пассажирский железнодорожный пункт

- пассажирская платформа железнодорожной станции/остановочного пункта

**Инфраструктура автомобильного транспорта:**

- существующие автомобильные дороги и улицы

- планируемые к размещению на перспективу автомобильные дороги и улицы

**Инженерно-транспортные сооружения:**

- железнодорожные путепроводы и мосты

- автодорожные путепроводы и мосты

- наземный пешеходный переход

**Вертикальная планировка и инженерная подготовка территории:**

- засыпка пазух, воронок и каналов недренирующим грунтом с уплотнением

- замена слабого грунта основания

- проектируемые откосы железной дороги

- проектируемые откосы автомобильных дорог

- проектируемые водопропускные трубы

- директивная (планируемая) отметка головки рельса в точке перелома профиля

- уклон, ‰

- направление продольного уклона

- расстояние между точками, ограничивающими участок с продольным уклоном

- привязка к пикетам

- директивная (планируемая) отметка проектируемых и реконструируемых проезжих частей, тротуаров и пешеходных зон

- существующая отметка рельефа

- уклон, ‰

- направление уклона

- расстояние

**Схема расположения листов**

Лист 1

Лист 2

Лист 3

Лист 4

Лист 5

Лист 6

Лист 7

Лист 8

Лист 9

Лист 10

Лист 11

Лист 12

Лист 13

Лист 14

Лист 15

Лист 16

Лист 17





Лист 18

Лист 19

Масштаб 1:2000

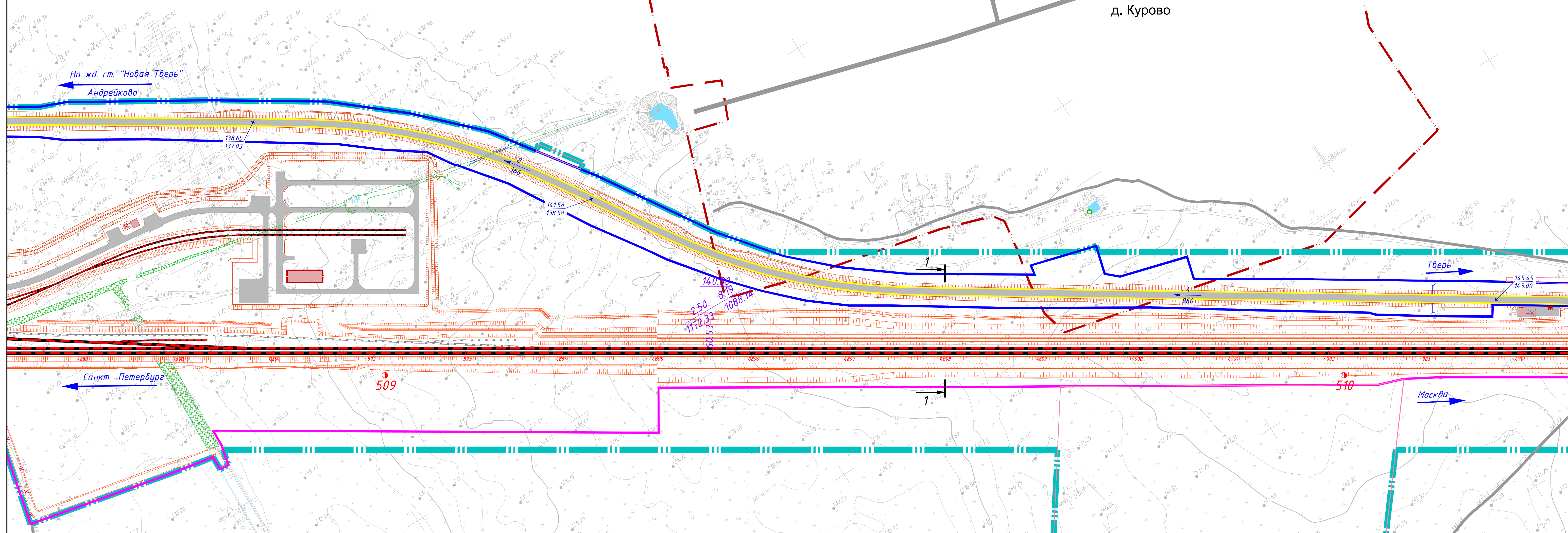
						960-06-1356-69.1-ИЗМ2-ПП1.3.4		
						«Создание высокоскоростной магистрали Санкт-Петербург - Москва (участок Крайово (Апудушево) - Обухово)»		
						6 этап - Строительство участка Новая Таверь (вкл. - Высоково (искл.))		
Изм.	Кол. уч.	Лист	№ док.	Подп.	Дата	Разработал	Васильева	01.06.25
Проверил	Глистин				01.06.25	Проект планировки территории	Тверская область, Калининский муниципальный округ	
						Стадия	Лист	Листов
							1	19
						Схема вертикальной планировки территории, инженерной подготовки и инженерной защиты территории		
						Формат А1		



						960-06-1356-69.1-ИЗМ2-ПП1.3.4				
						«Создание высококалорийной мастистралл: Санкт-Петербург – Москва (густост. Крякова (Алтайсела) – Обухово),				
Изм.	Усл. ч.	Лист	№ док.	Подп.	Дата	6 этап – Строительство участка Новая Тавра (Вкл.) – Высоково (Гуски).				
Разработал	Васильева			01.06.25	Проект планировки территории, Тверская область, Калининский муниципальный округ			Стадия	Лист	Листов
Проверил	Глистин			01.06.25					2	19
Н. контр.	Федоров			01.06.25	Схема вертикальной планировки территории, инженерной подготовки и инженерной защиты территории			 МОССТРОЙ ТРАНС		

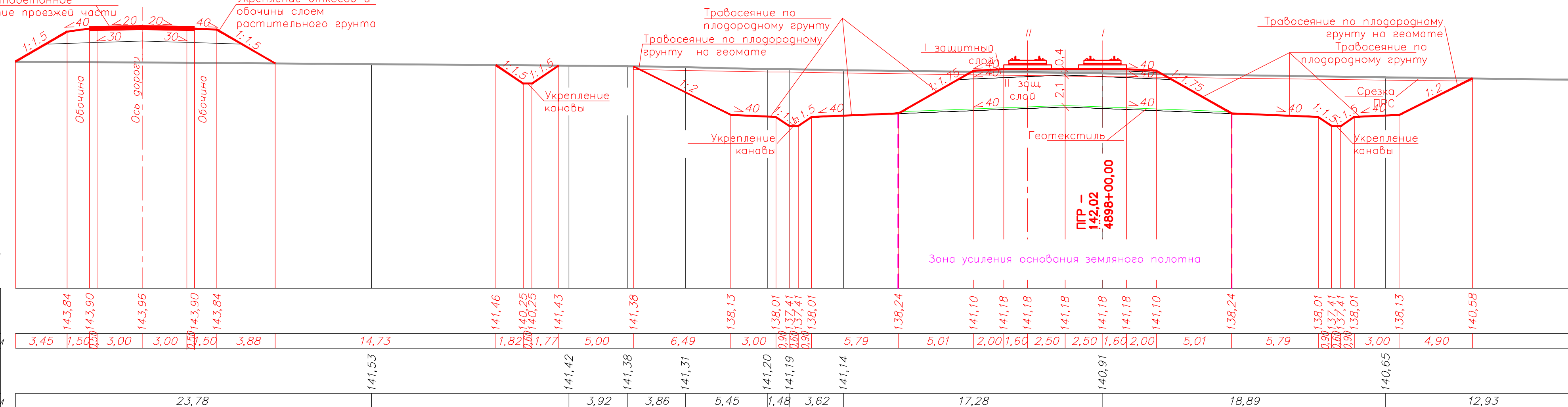


д. Курово



Подъездная автомобильная дорога к станции "Новая Тверь"

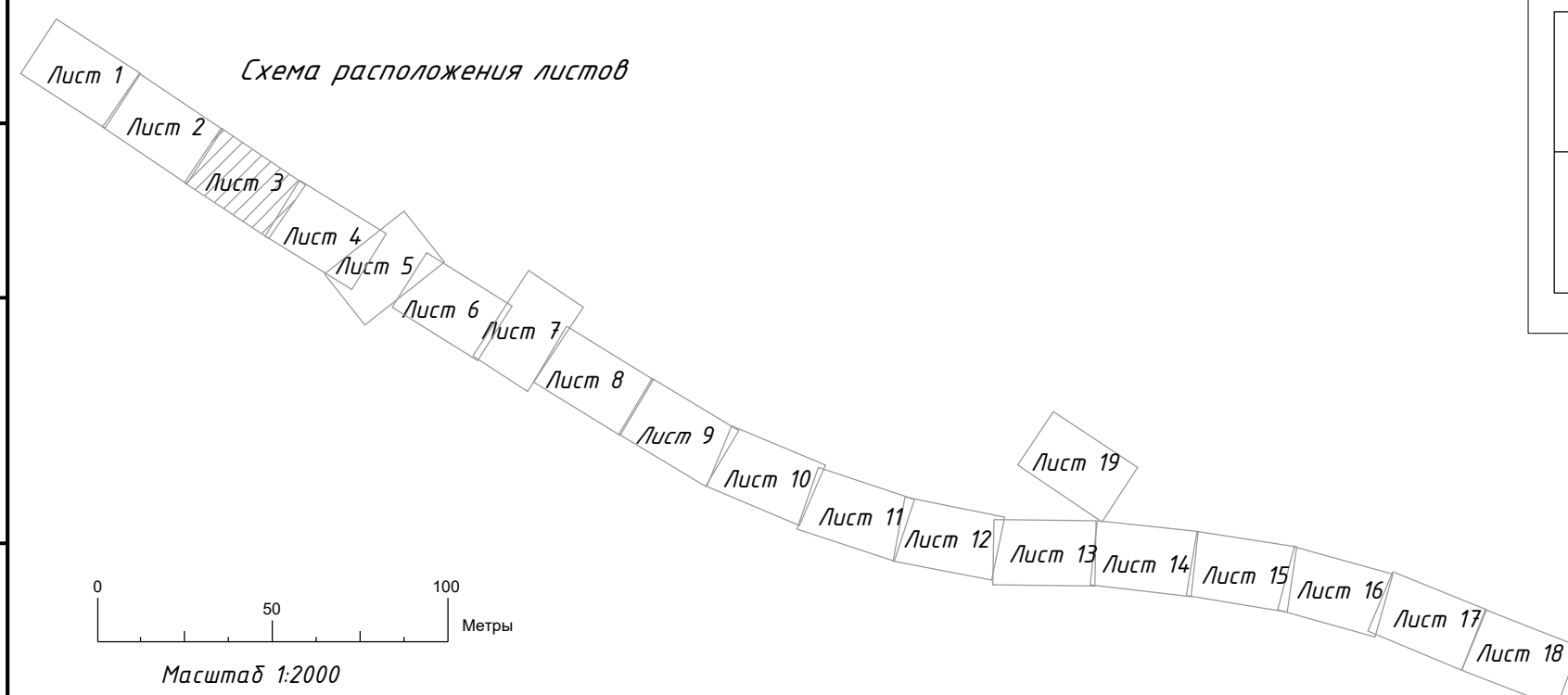
Асфальтобетонное покрытие проезжей части  $\leq 40$   $\leq 20$   $20$   $40$  Укрепление откосов и обочины слоем растительного грунта



М 1:200 по вертикали  
М 1:200 по горизонтали

Проектные данные	Отметка, м
	Расстояние, м
Фактические данные	Отметка земли, м
	Расстояние, м

Схема расположения листов



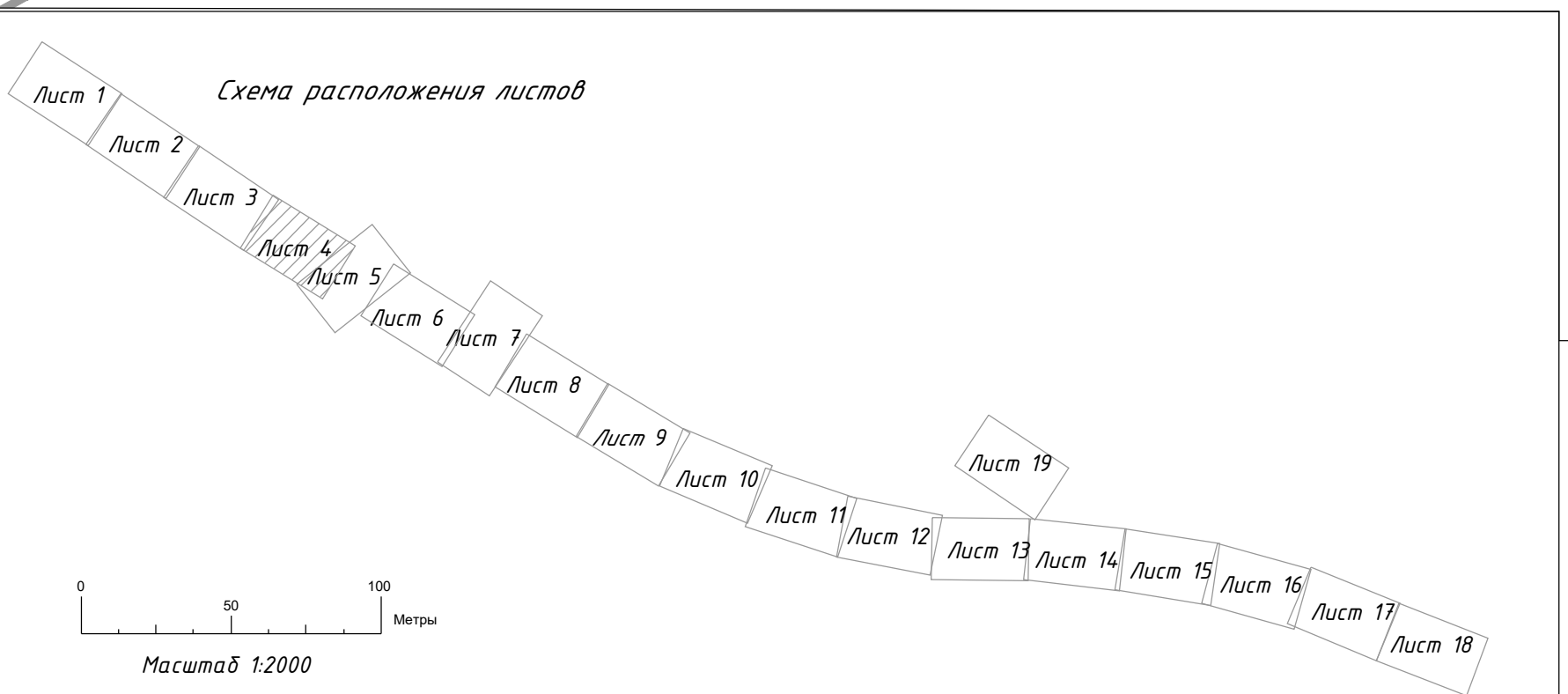
						960-06-1356-69.1-ИЗМ.2-ПП1.3.4						
						«Создание высокоскоростной магистрали Санкт-Петербург – Москва (участок Крюково (Алашудьево) – Оухово). 6 этап – Строительство участка Новая Гаврь (вкл.) – Высоково (иск.).»						
Изм.	Кол.чт.	Лист	№ доп.	Подп.	Дата				Стадия	Лист	Листов	
Разработал	Васильева			01.06.25	Проект планировки территории. Тверская область, Калининский муниципальный округ							
Проверил	Глистин			01.06.25					3	19		
Н. контр.	Федоров			01.06.25	Схема вертикальной планировки территории, инженерной подготовки и инженерной защиты территории				<b>МОСКВОСТРОЙ ТРАНС</b>			




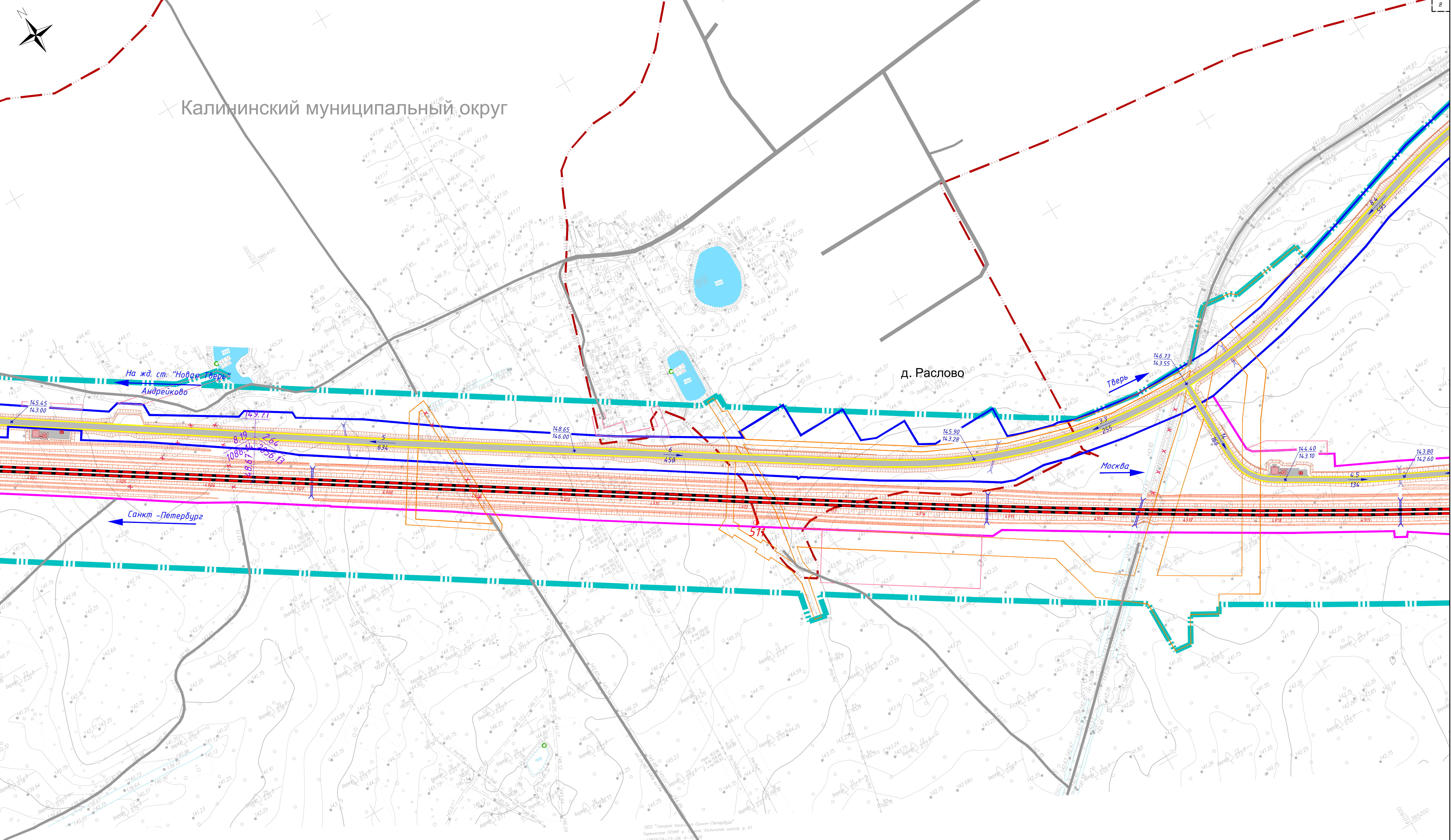
Калининский муниципальный округ

д. Раслово

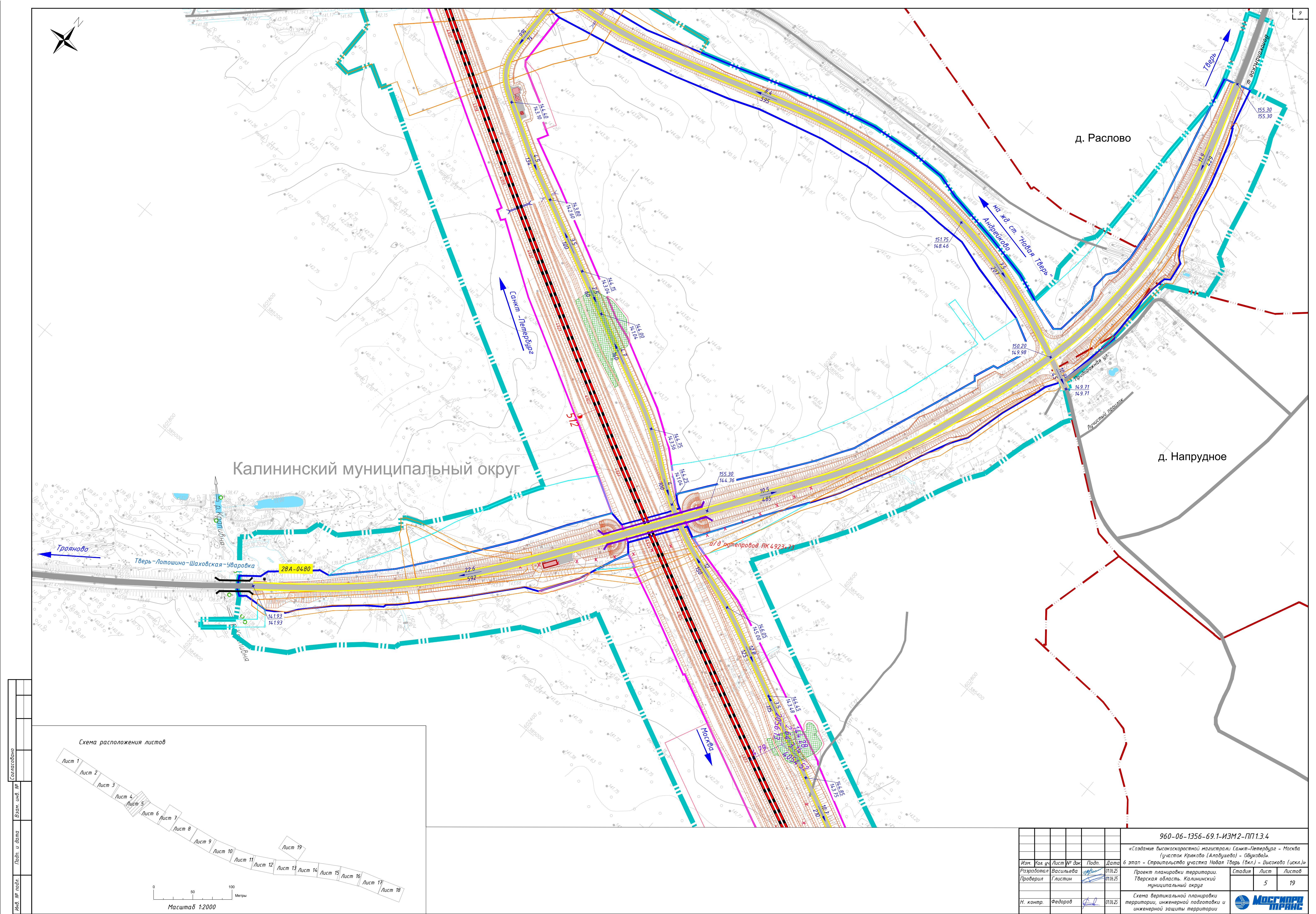
Составлена
Взам. инв. №
Лист и дата
Инд. № подл.



						960-06-1356-69.1-ИЗМ2-ПП1.3.4		
						«Создание высокоскоростной магистрали Санкт-Петербург - Москва (участок Крайово (Алаушевское) - Обуховское)»		
Изм.	Кол. изм.	Лист	№ док.	Подп.	Дата	6 этап - Строительство участка Новая Тверь (вкл.) - Высоково (искл.)»		
Разработал	Васильева				01.06.25	Проект планировки территории		
Проверил	Глистин				01.06.25	Тверская область, Калининский муниципальный округ		
						Стадия	Лист	Листов
Н. контр.						Федоров	4	19
						Схема вертикальной планировки территории, инженерной подготовки и инженерной защиты территории		
								
						Формат А1		





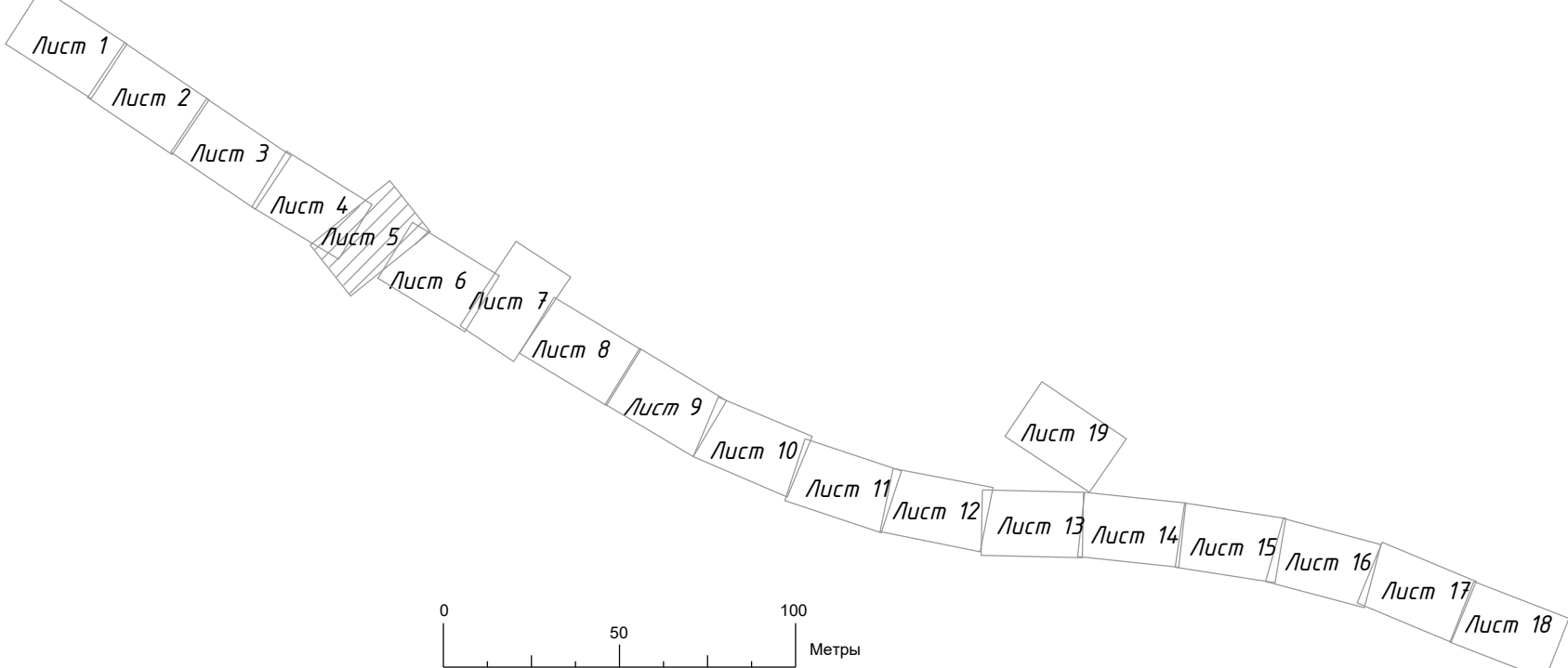


Калининский муниципальный округ

д. Раслово

д. Напрудное

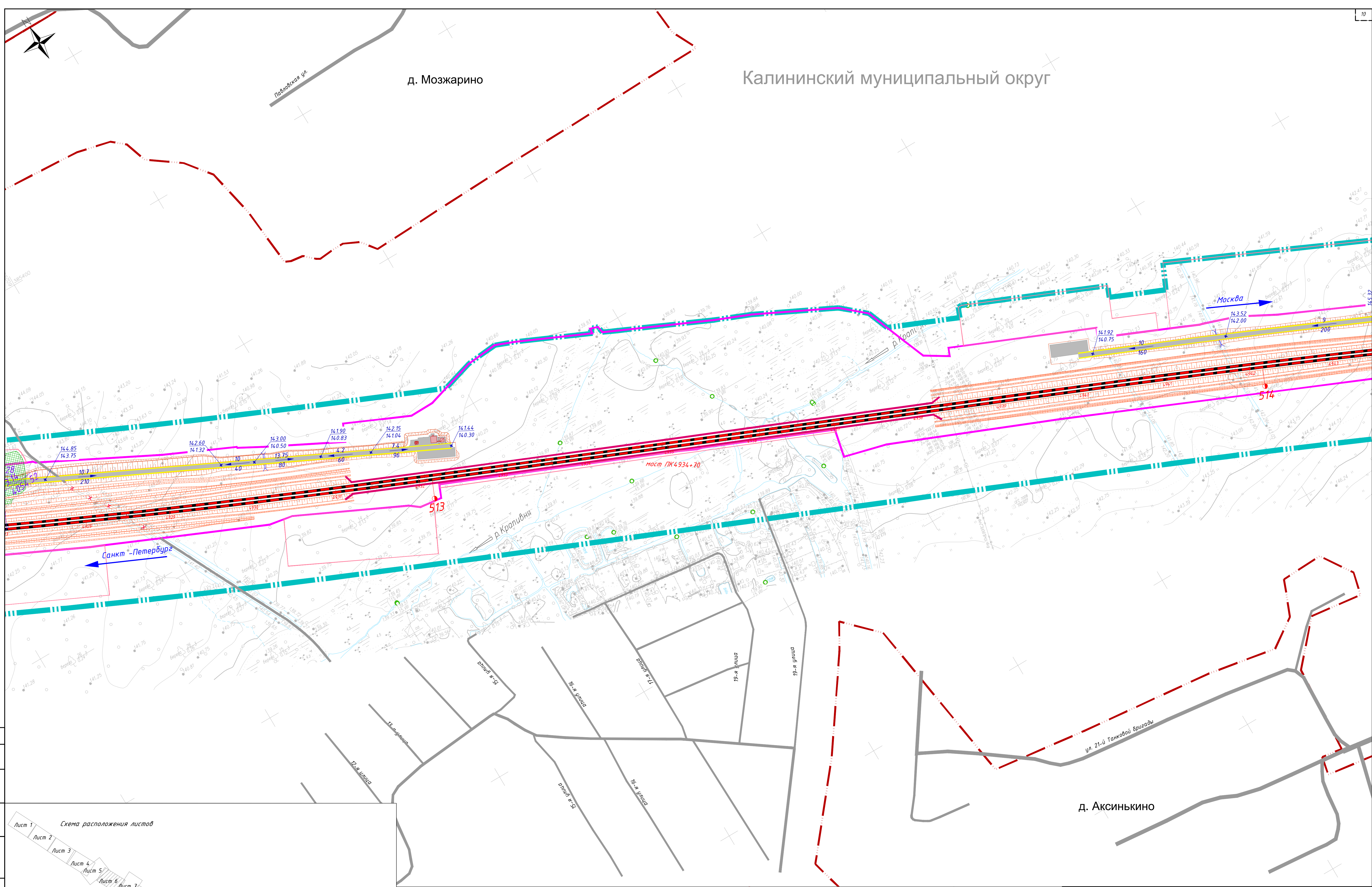
Схема расположения листов



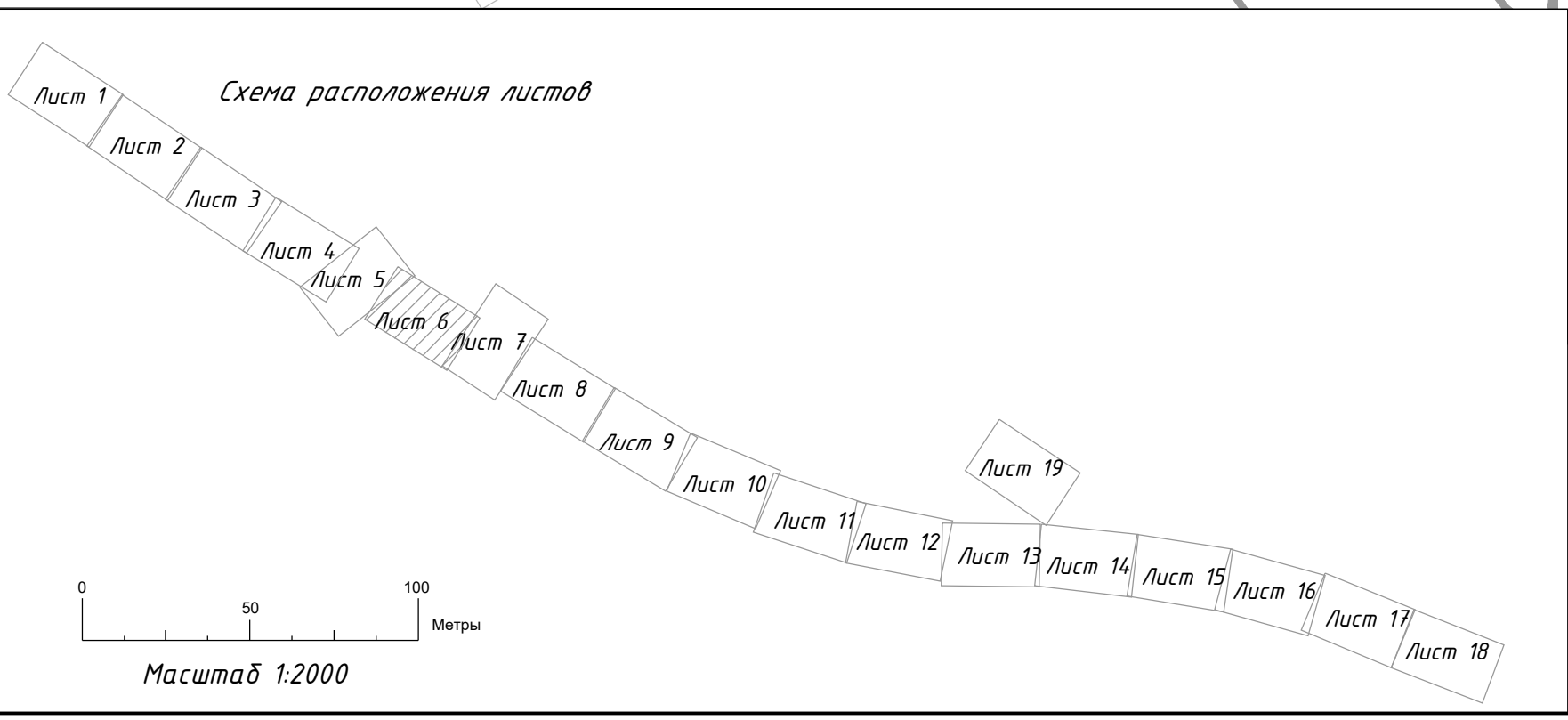
0 50 100 Метры  
Масштаб 1:2000

						960-06-1356-69.1-ИЗМ2-ПП1.3.4		
						«Создание высокоскоростной магистрали Санкт-Петербург - Москва (участок Крайово (Алабушево) - Овухово)»		
Изм.	Кол. уч.	Лист	№ док.	Подп.	Дата	6 этап - Строительство участка Новая Тверь (вкл.) - Высоково (искл.)		
Разработал	Васильева				01.06.25	Проект планировки территории		
Проверил	Глистин				01.06.25	Тверская область: Калининский муниципальный округ		
						Стадия	Лист	Листов
							5	19
Н. контр.	Федоров				01.06.25	Схема вертикальной планировки территории, инженерной подготовки и инженерной защиты территории		



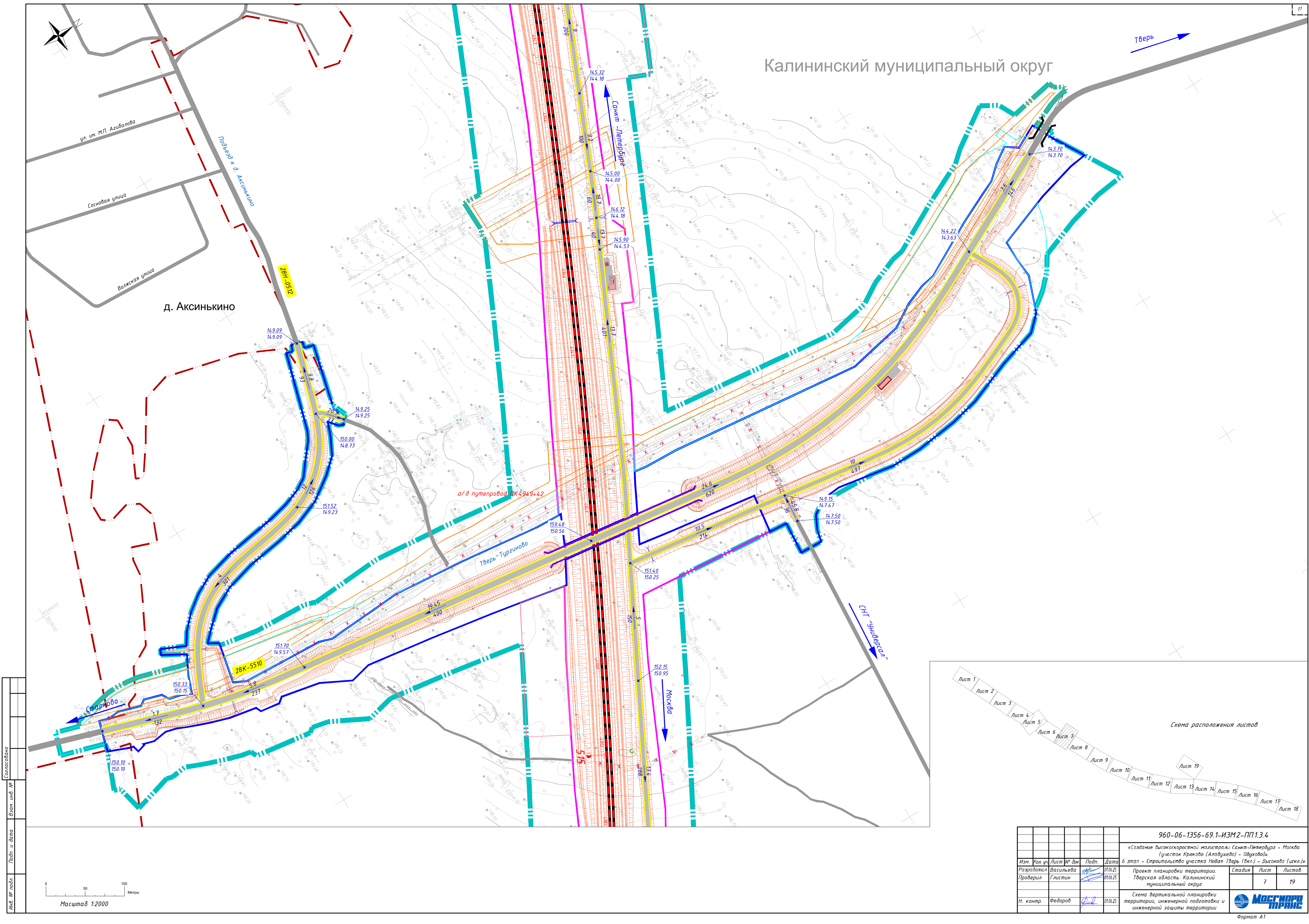


Составлена
Взам. инв. №
Подп. и дата
Инд. № подл.

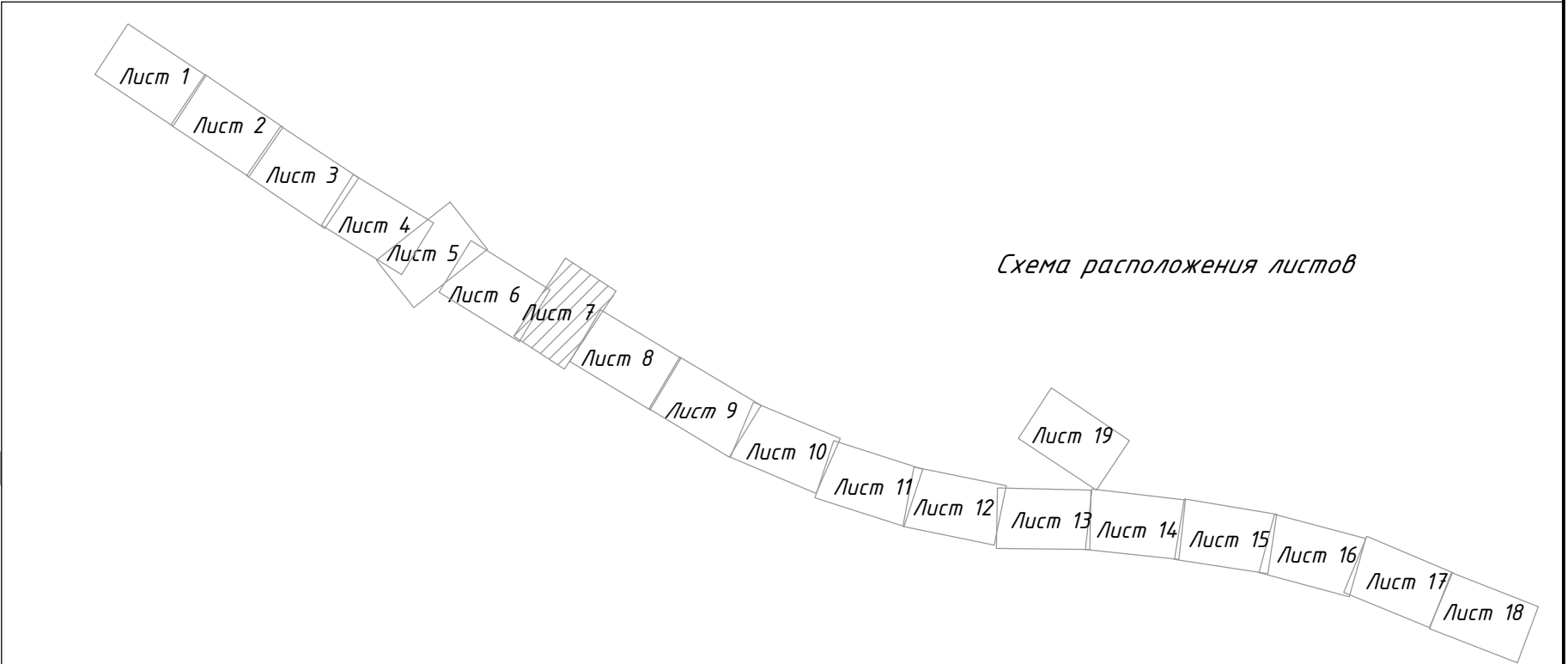


960-06-1356-69.1-ИЗМ2-ПП1.3.4					
«Создание высокоскоростной магистрали Санкт-Петербург - Москва (участок Крайово (Алабушево) - Обухово)»					
Изм.	Кол. уч.	Лист № док.	Подп.	Дата	6 этап - Строительство участка Новая Тверь (вкл.) - Высоково (искл.)
Разработал	Васильева	01.06.25			Проект планировки территории
Проверил	Глистин	01.06.25			Тверская область: Калининский муниципальный округ
Н. контр. Федоров					01.06.25
Схема вертикальной планировки территории, инженерной подготовки и инженерной защиты территории					6
					19





Калининский муниципальный округ




Составлена	
Взам. инв. №	
Подп. и дата	
Инв. № подл.	

0 50 100  
Метры  
Масштаб 1:2000

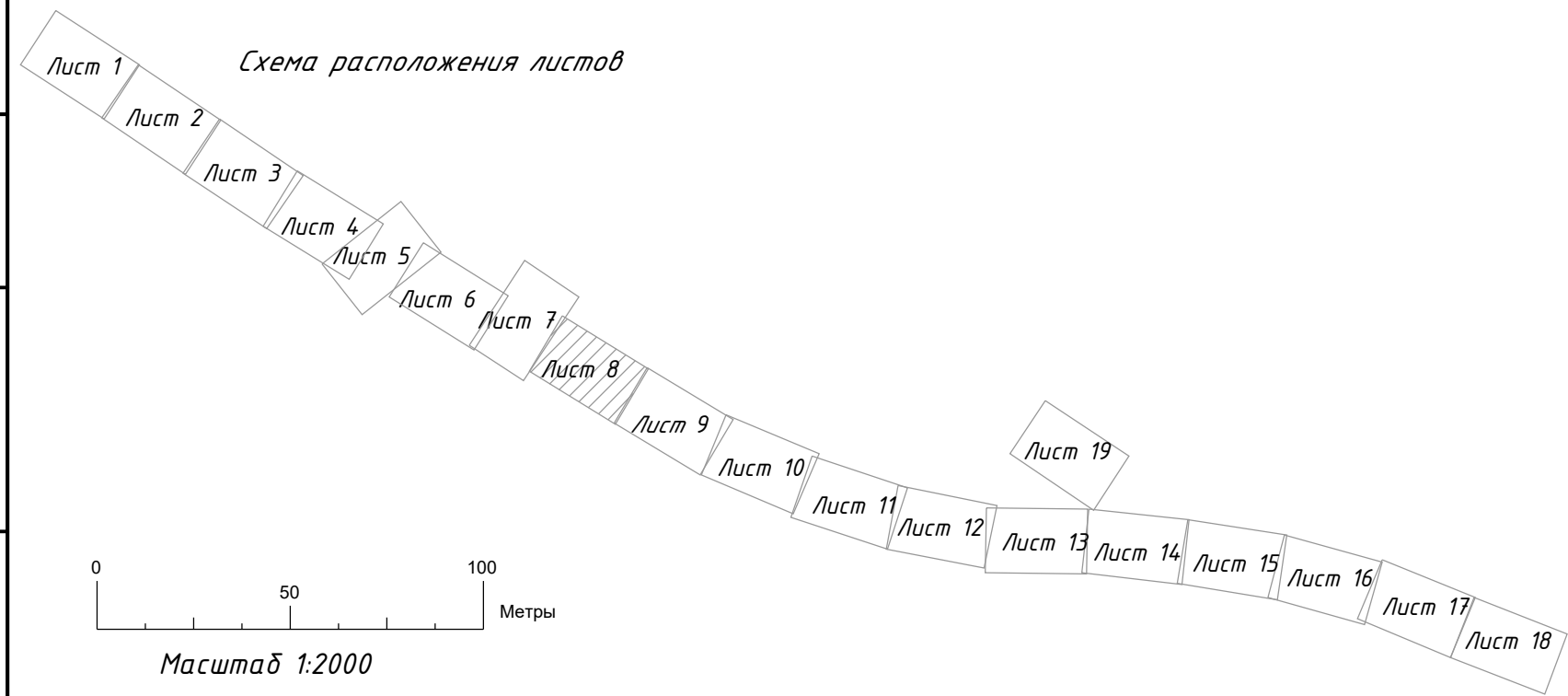
						960-06-1356-69.1-ИЗМ2-ПП1.3.4		
Изм.	Уч. ч.	Лист	№ док.	Подп.	Дата	6 этап - Строительство участка Новая Тверь (вкл.) - Высоково (искл.)	Статус	Лист
Разработал	Васильева				01.06.25	Проект планировки территории		
Проверил	Глисин				01.06.25	Тверская область, Калининский муниципальный округ	7	19
Н. контр.	Федоров				01.06.25	Схема вертикальной планировки территории, инженерной подготовки и инженерной защиты территории		



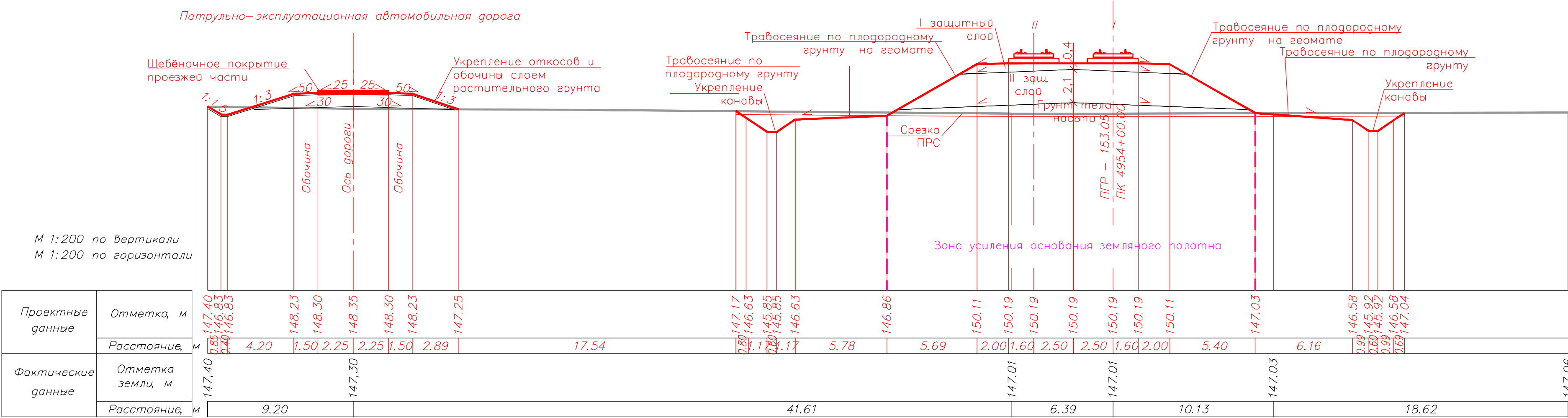
Калининский муниципальный округ



д. Большое Гришкино



Поперечный профиль 2-2  
ПК 4954+00

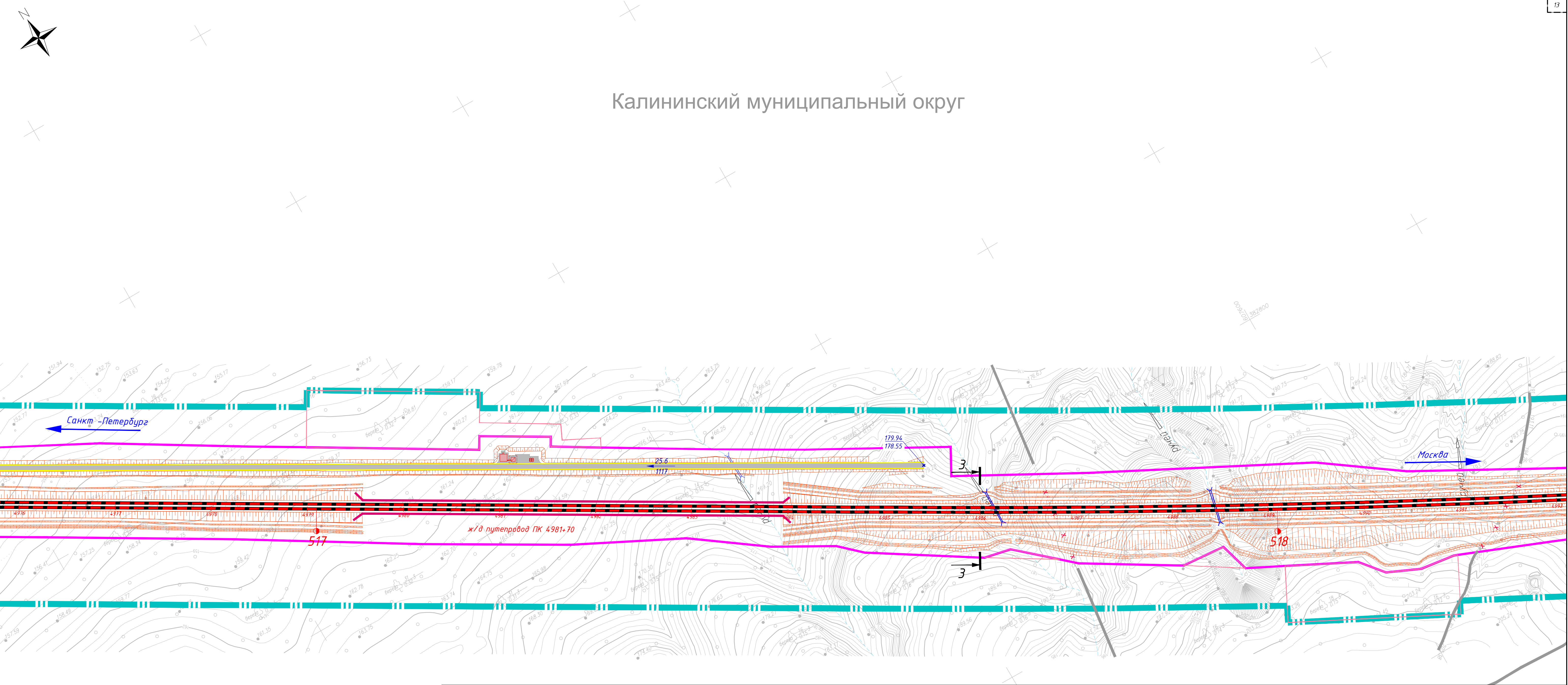


Проектные данные	Отметка, м
	Расстояние, м
Фактические данные	Отметка земли, м
	Расстояние, м

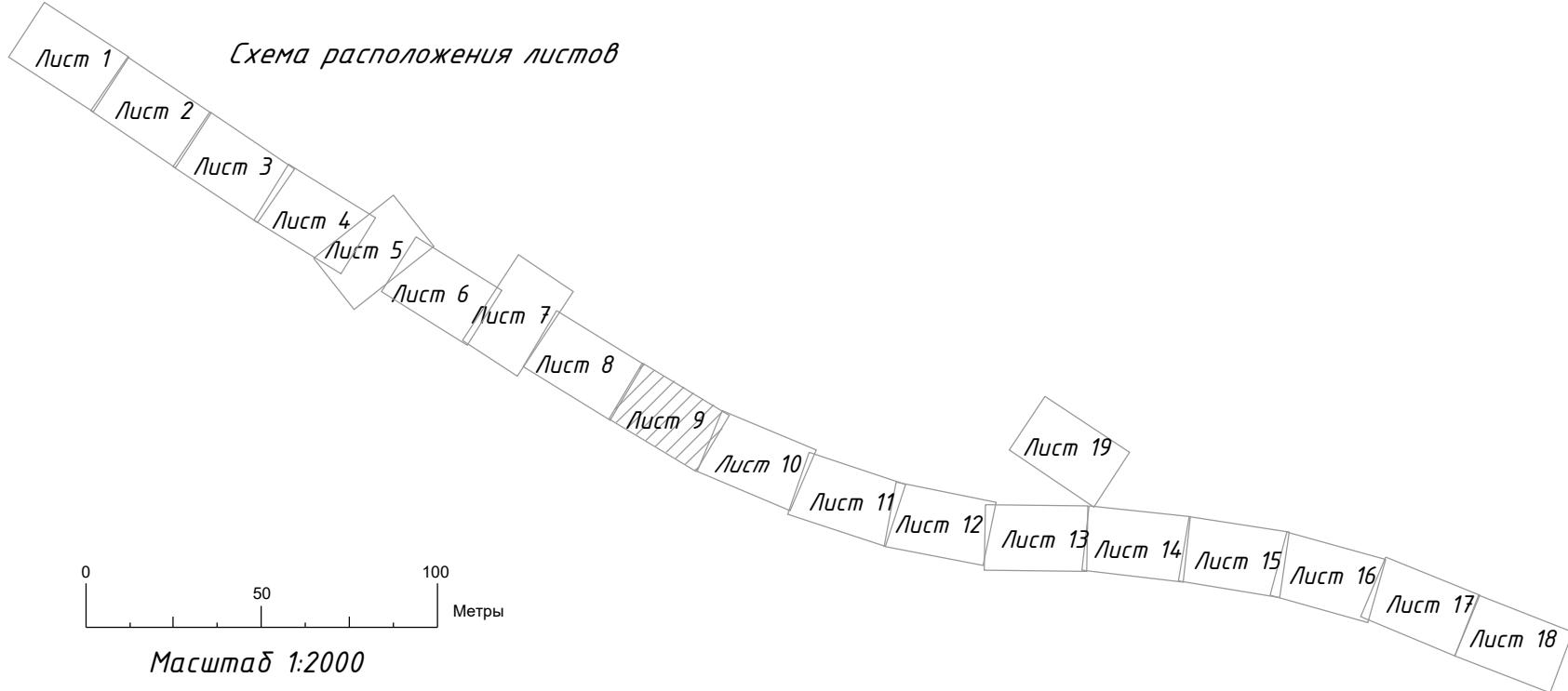
960-06-1356-69.1-ИЗМ2-ПП1.3.4					
«Создание высокоскоростной магистрали Санкт-Петербург - Москва (участок Крайово (Алабушево) - Обухово)»					
6 этап - Строительство участка Новая Таверь (вкл.) - Высоково (искл.)»					
Изм.	Кол. уч.	Лист № док.	Подп.	Дата	6 этап - Строительство участка Новая Таверь (вкл.) - Высоково (искл.)»
Разработал	Васильева	01.06.25			Проект планировки территории
Проверил	Глистин	01.06.25			Тверская область: Калининский муниципальный округ
Н. контр.	Федоров	01.06.25			Схема вертикальной планировки территории, инженерной подготовки и инженерной защиты территории
Стадия		Лист	Листов	8 19	
				Мосгипротранс	



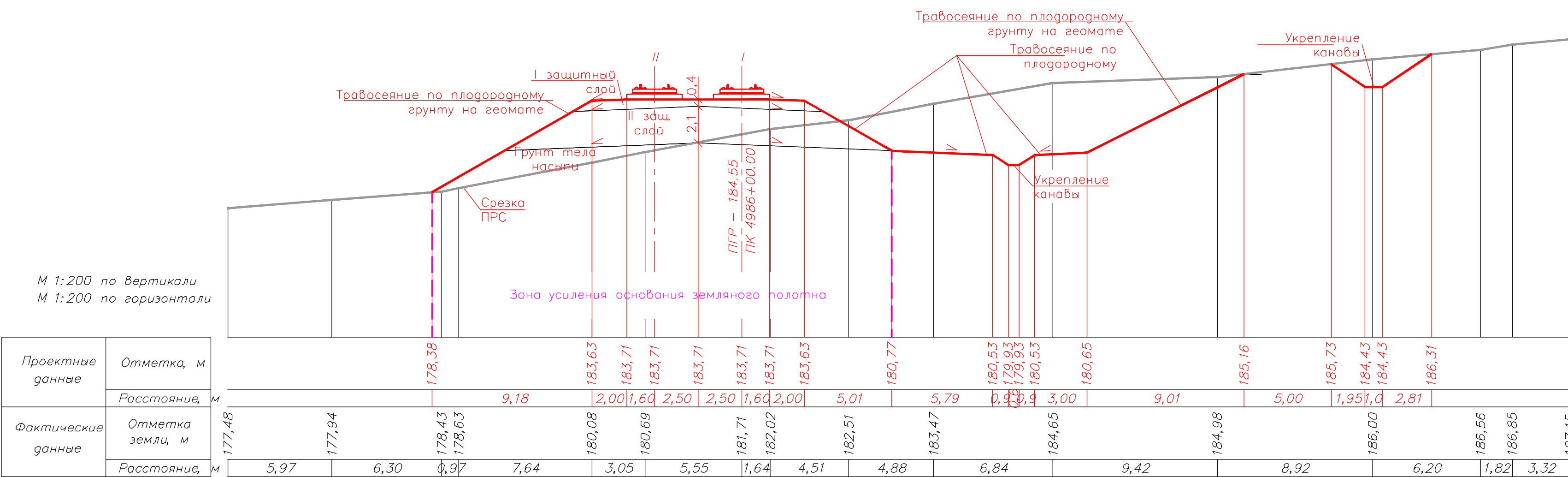
Калининский муниципальный округ



д. Алексеевское



Поперечный профиль 3-3  
ПК 4986+00







Проектные данные	Отметка, м
	Расстояние, м
Фактические данные	Отметка земли, м
	Расстояние, м

960-06-1356-69.1-ИЗМ2-ПП1.3.4						«Создание высокоскоростной магистрали Санкт-Петербург – Москва (участок Крайово (Алабушево) – Овухово)»			6 этап – Строительство участка Новая Тверь (вкл.) – Высоково (искл.)»		
Изм.	Уч. уч.	Лист	№ док.	Подп.	Дата	Разработал	Васильева	01.06.25	Проект планировки территории	Тверская область. Калининский муниципальный округ	Стадия
Проверил	Глистин				01.06.25						Лист
Н. контр.	Федоров				01.06.25						Листов
Схема вертикальной планировки территории, инженерной подготовки и инженерной защиты территории										9 19	
										МОСГИПРОТРАНС	



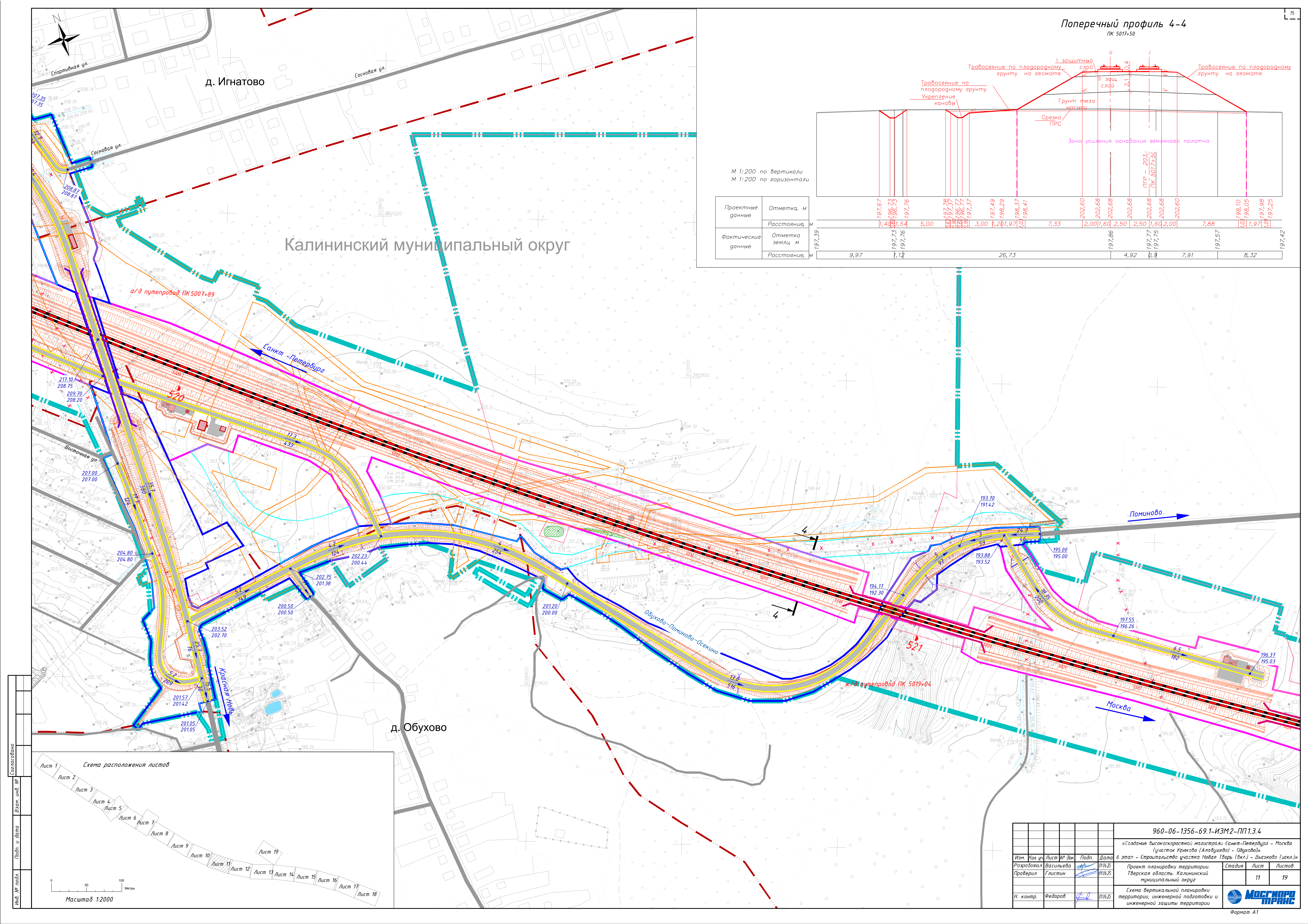


										960-06-1356-69.1-ИЗМ.2-ПП.1.3.4					
										«Создание высокоскоростной магистрали Санкт-Петербург – Москва (участок Крюково (Алашьево) – Оудухово)»					
										6 этап - Строительство участка Новая Тавра (скл.) – Высоково (искл.)					
Изм.	Кал. уч.	Лист № док.	Подп.	Дата							Стадия	Лист	Листов		
Разработал	Васьльева			01.06.25	Проект планировки территории. Тверская область, Калининский муниципальный округ						10	19			
Проверил	Глистин			01.06.25											
Н. контр.	Федоров			01.06.25	Схема вертикальной планировочной территории, инженерной подготовки и инженерной защиты территории							МОСКВОСТРОЙ ТРАНС			

Формат A1

Инв. № подл.	Подп. и дата	Взят инв. №	Согласовано	

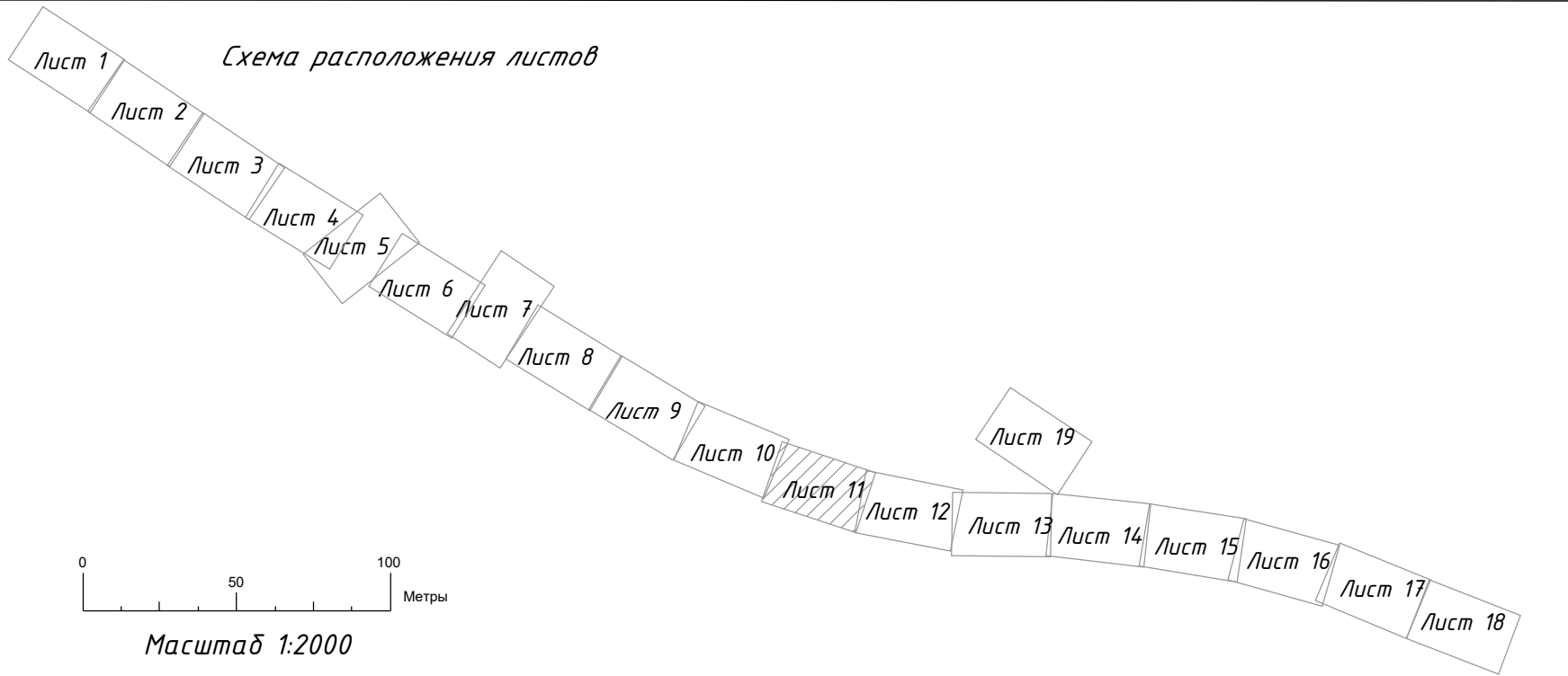
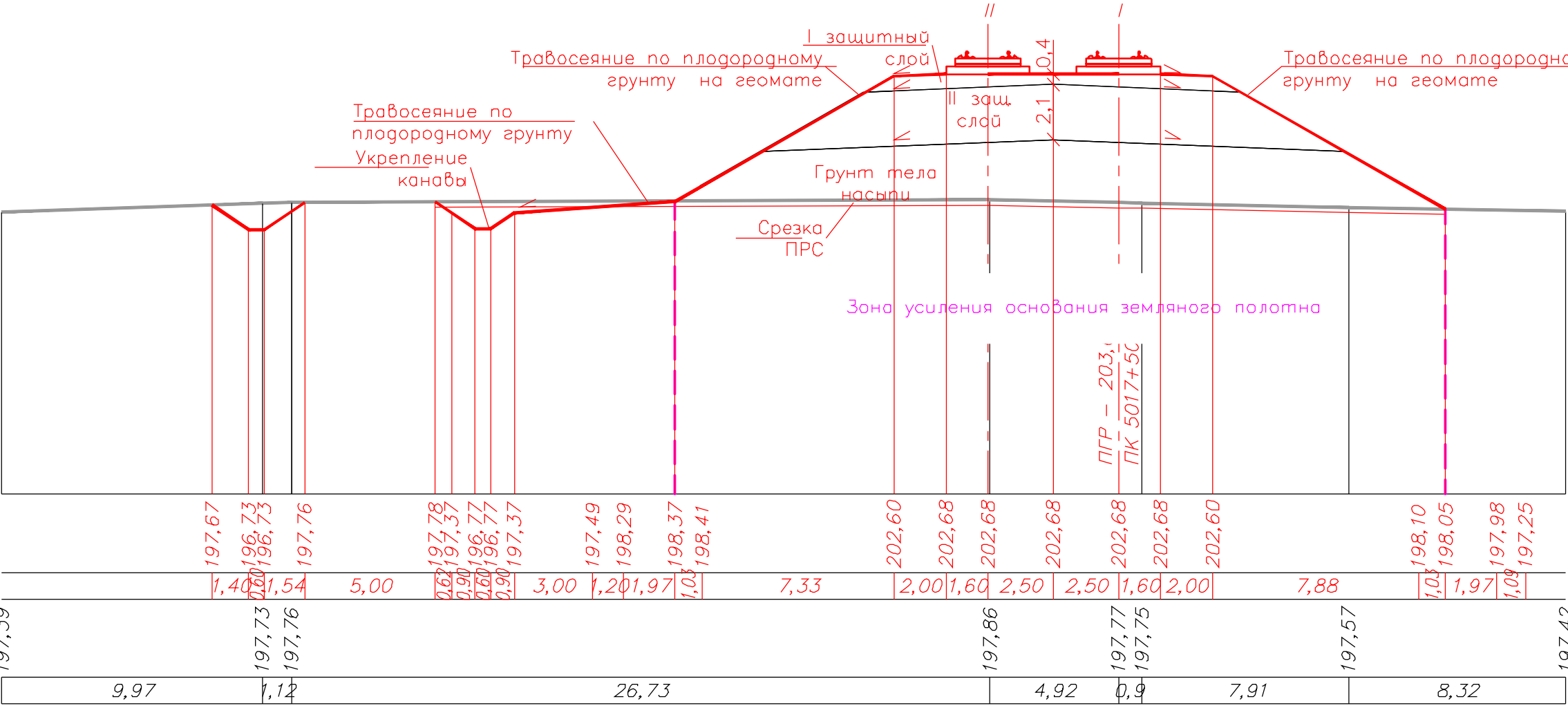





Поперечный профиль 4-4  
ПК 5017+50

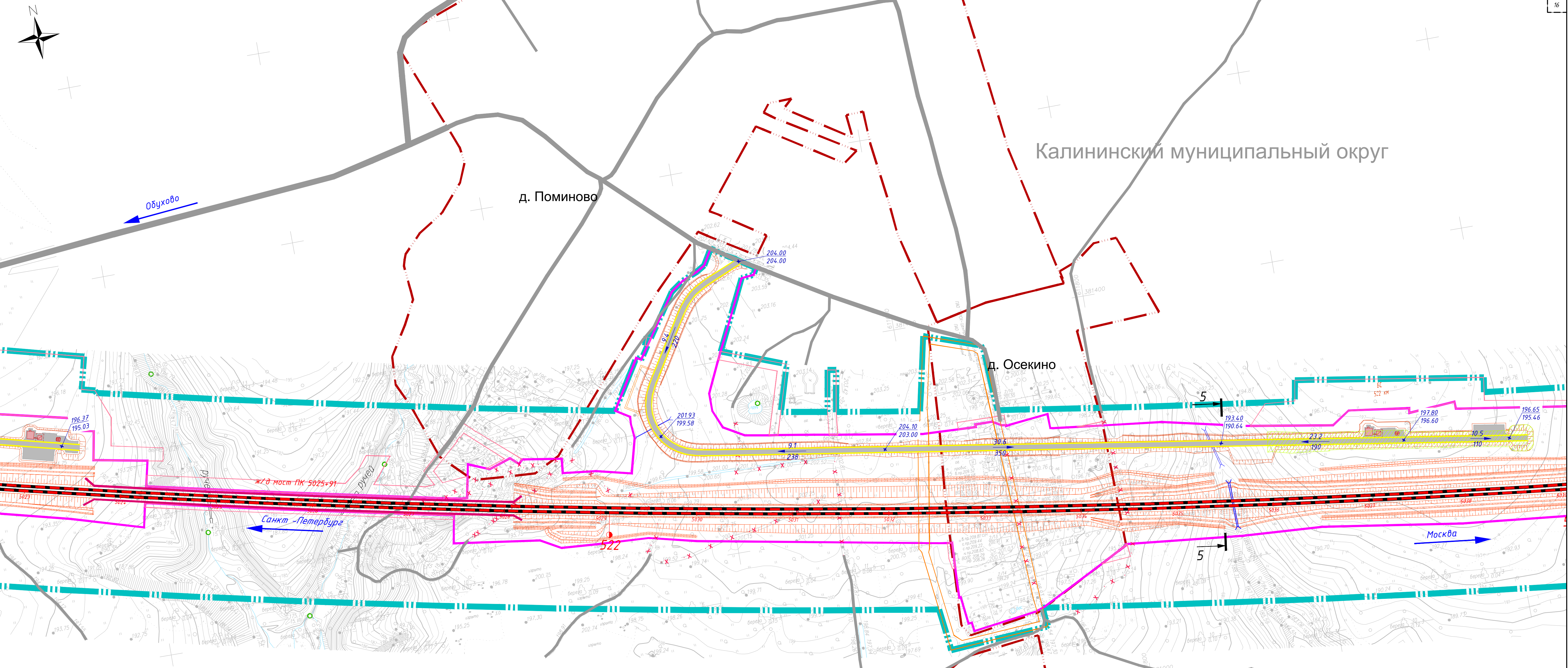
М 1:200 по вертикали  
М 1:200 по горизонтали

Проектные данные	Отметка, м
	Расстояние, м
Фактические данные	Отметка земли, м
	Расстояние, м

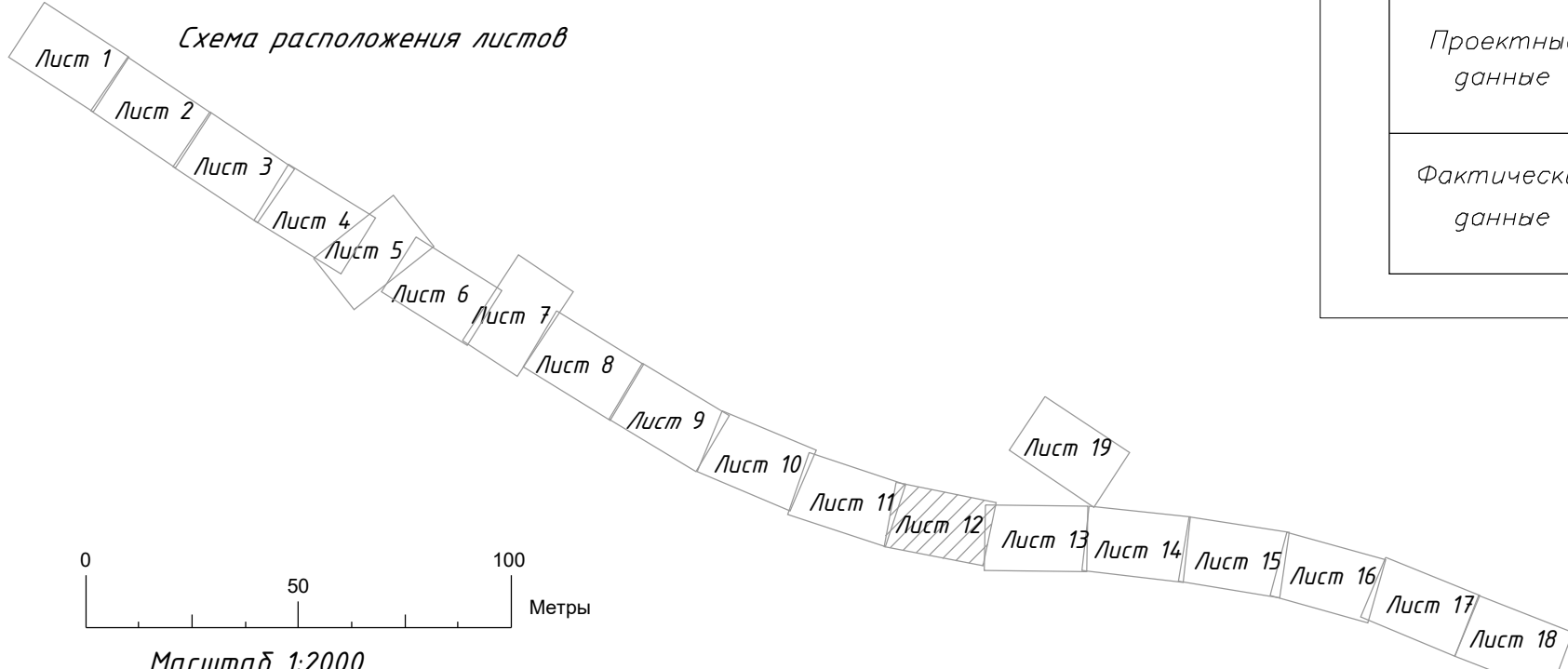
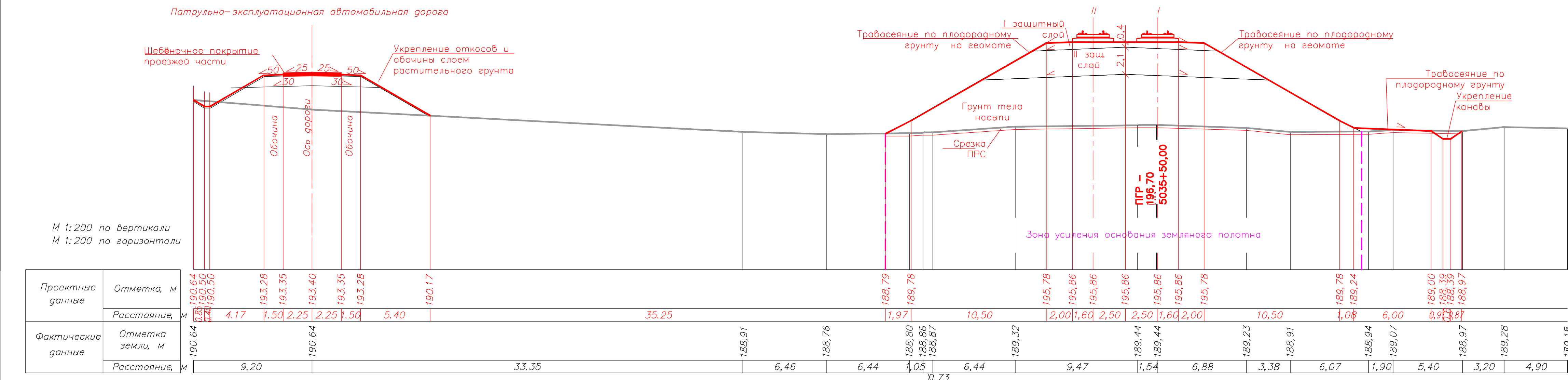


						960-06-1356-69.1-ИЗМ2-ПП1.3.4		
						«Создание высокоскоростной магистрали Санкт-Петербург - Москва (участок Кракхаво (Алабушево) - Обухово)»		
Изм. Кол. уч. Лист № док. Подп. Дата						6 этап - Строительство участка Новая Таверь (вкл.) - Высоково (искл.)		
Разработал Васильева						Проект планировки территории		
Проверил Глистин						Тверская область: Калининский муниципальный округ		
						Стадия	Лист	Листов
Н. контр. Федоров						11	19	
						Схема вертикальной планировки территории, инженерной подготовки и инженерной защиты территории		
								
						Формат А1		





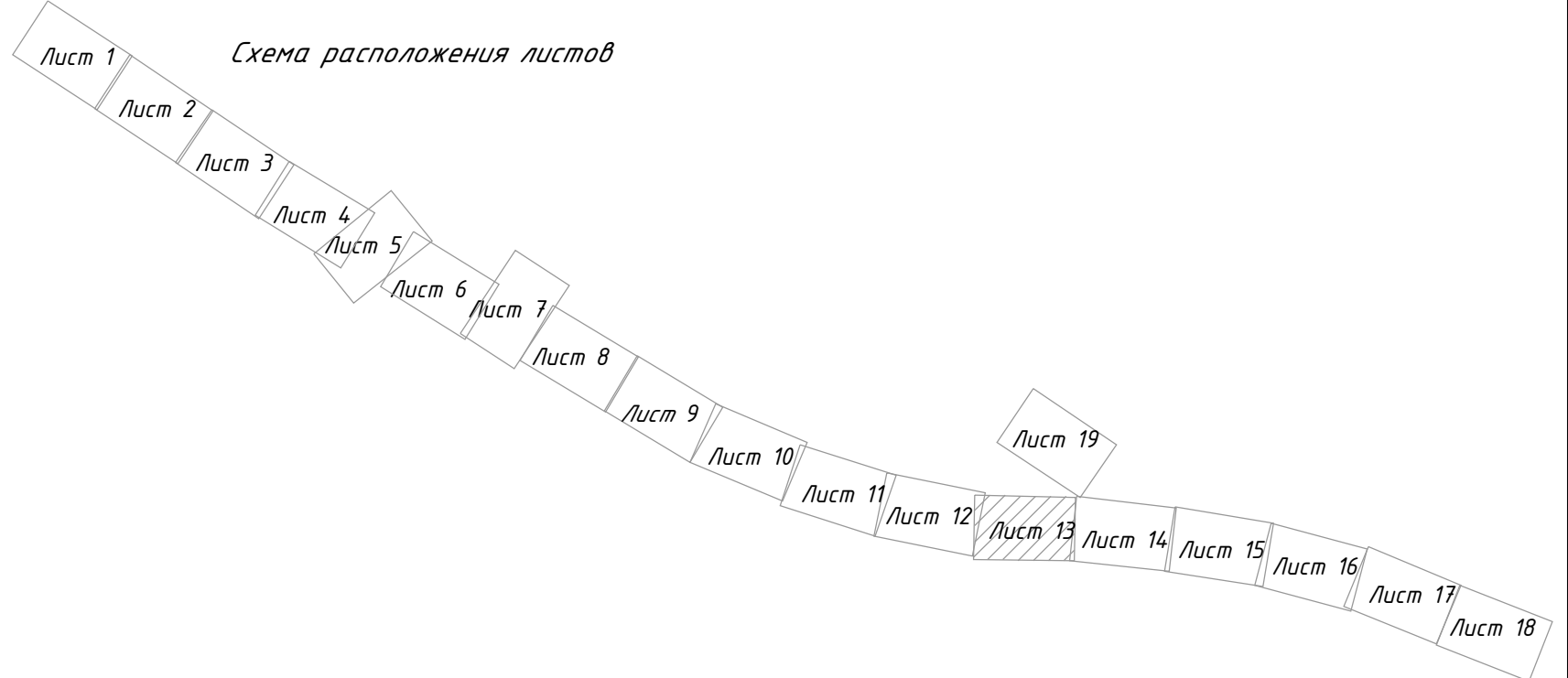
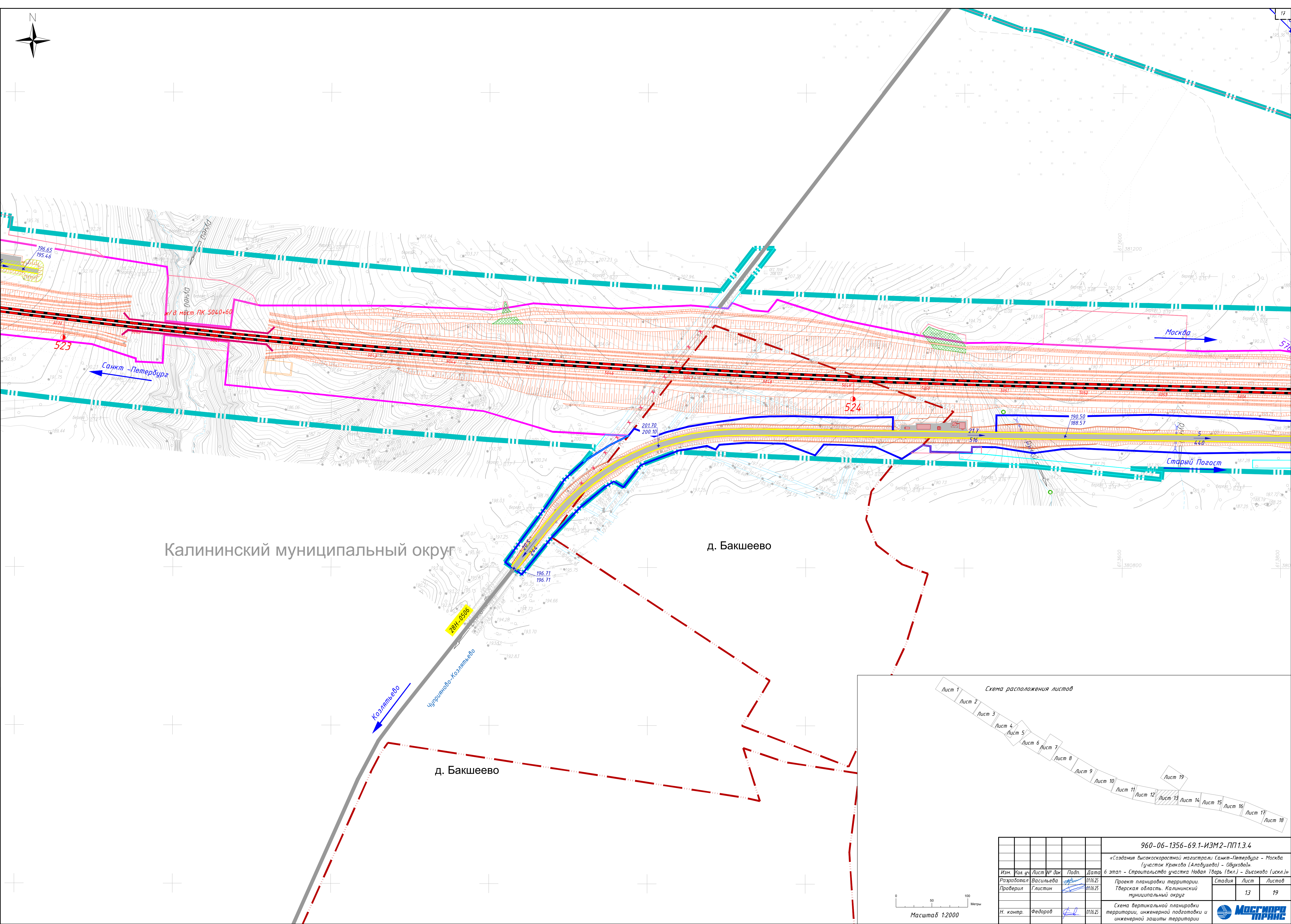

Поперечный профиль 5-5  
ПК 5035+50



Проектные данные	Отметка, м	190.64	190.50	190.50	193.28	193.35	193.40	193.35	193.28	190.17
	Расстояние, м	4.17	1.50	2.25	2.25	1.50	5.40			
Фактические данные	Отметка земл. м	190.64			190.64					
	Расстояние, м	9.20			33.35					

960-06-1356-69.1-ИЗМ2-ПП1.3.4					
«Создание высокоскоростной магистрали Санкт-Петербург - Москва (участок Крайово (Алабушево) - Обухово)»					
6 этап - Строительство участка Новая Тверь (вкл.) - Высоково (искл.)					
Изм.	Кол. уч.	Лист	№ док.	Подп.	Дата
Разработал	Васильева				01.06.25
Проверил	Глистин				01.06.25
Проект планировки территории, инженерной подготовки и инженерной защиты территории					Стадия
Н. контр.					Лист
Федоров					12
					19

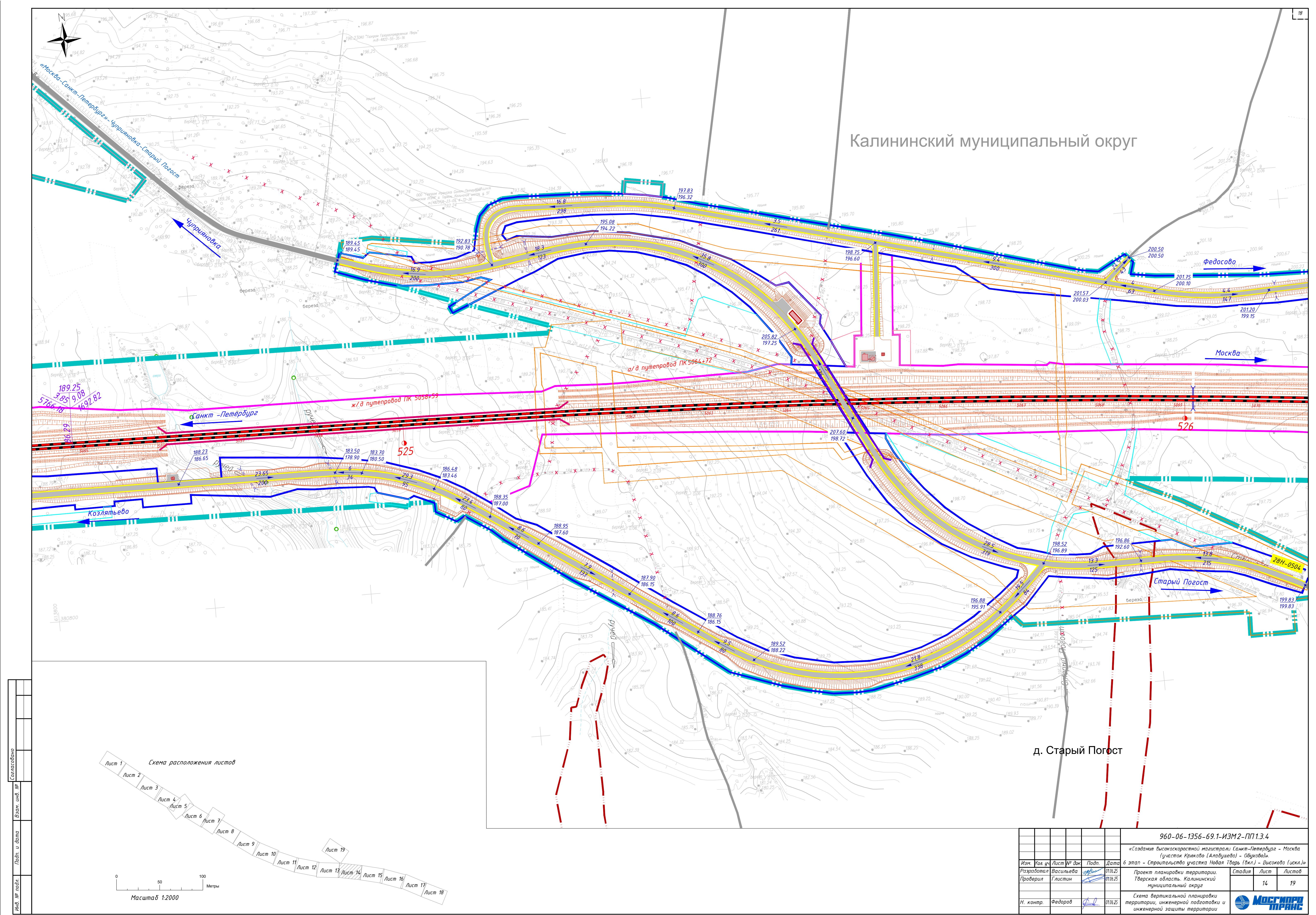




							960-06-1356-69.1-ИЗМ2-ПП1.3.4		
							«Создание высокоскоростной магистрали Санкт-Петербург - Москва (участок Кракхаво (Алабушево) - Обухово)»		
Изм.	Кол. уч.	Лист	№ док.	Подп.	Дата	6 этап - Строительство участка Новая Тверь (вкл.) - Высоково (искл.)»			
Разработал	Васильева				01.06.25	Проект планировки территории	Стадия	Лист	Листов
Проверил	Глистин				01.06.25	Тверская область, Калининский муниципальный округ		13	19
Н. контр.	Федоров				01.06.25	Схема вертикальной планировки территории, инженерной подготовки и инженерной защиты территории			



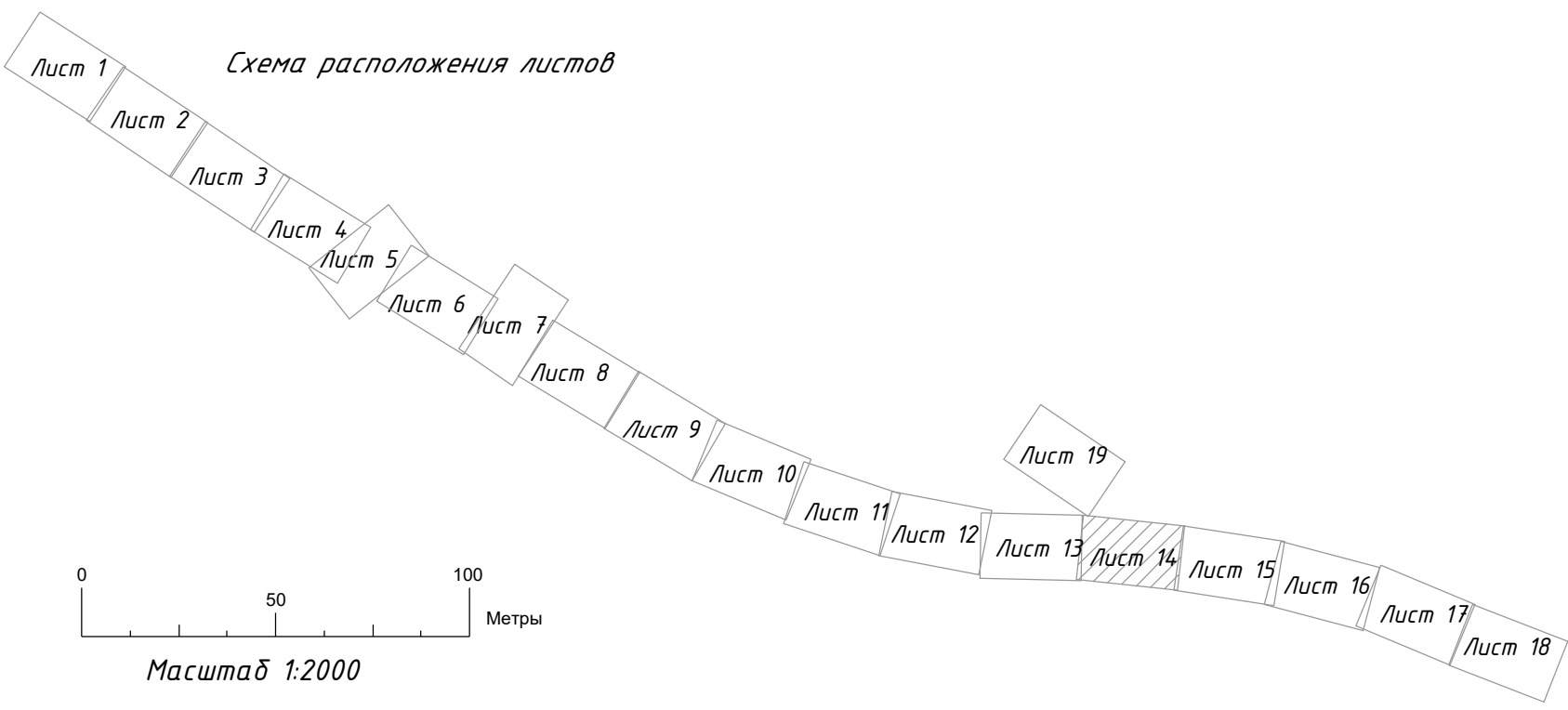




Калининский муниципальный округ

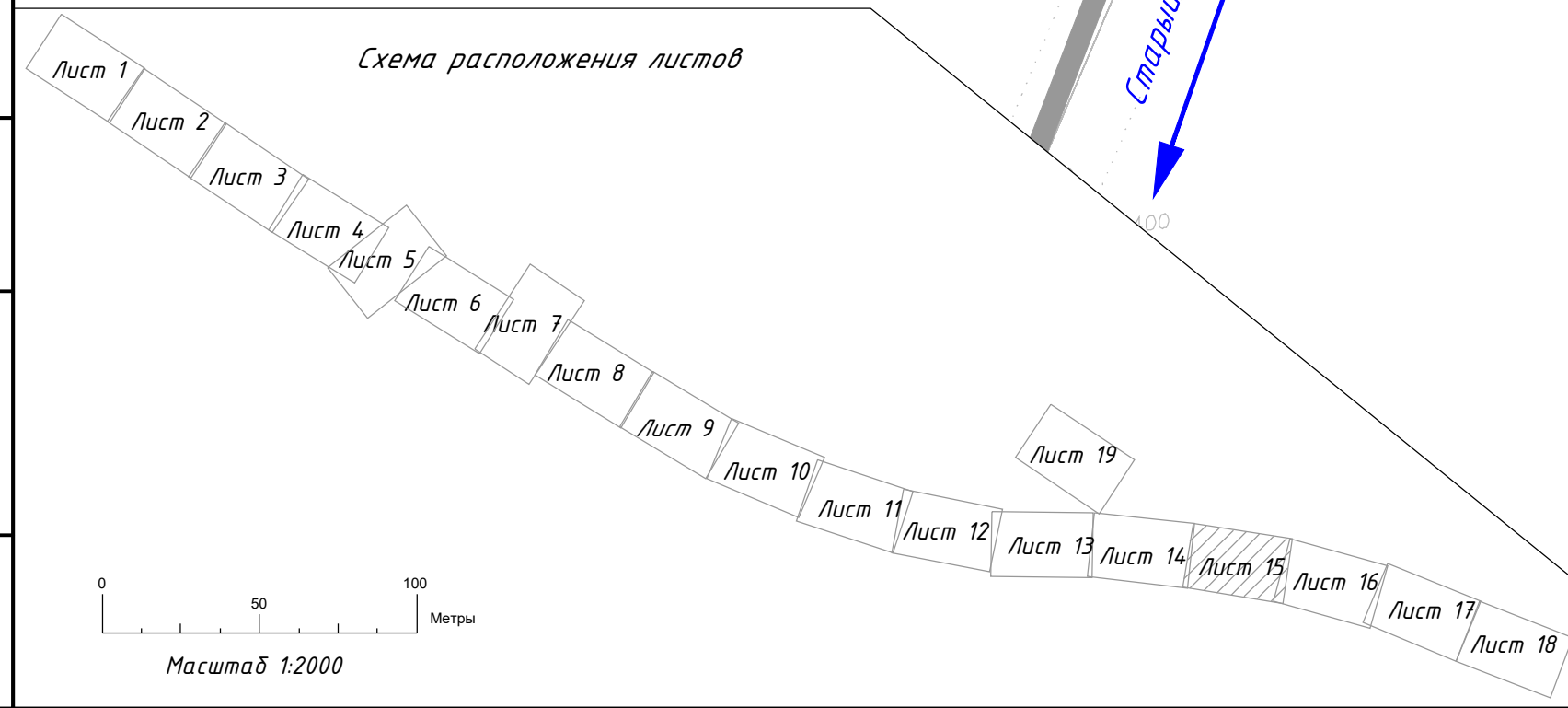
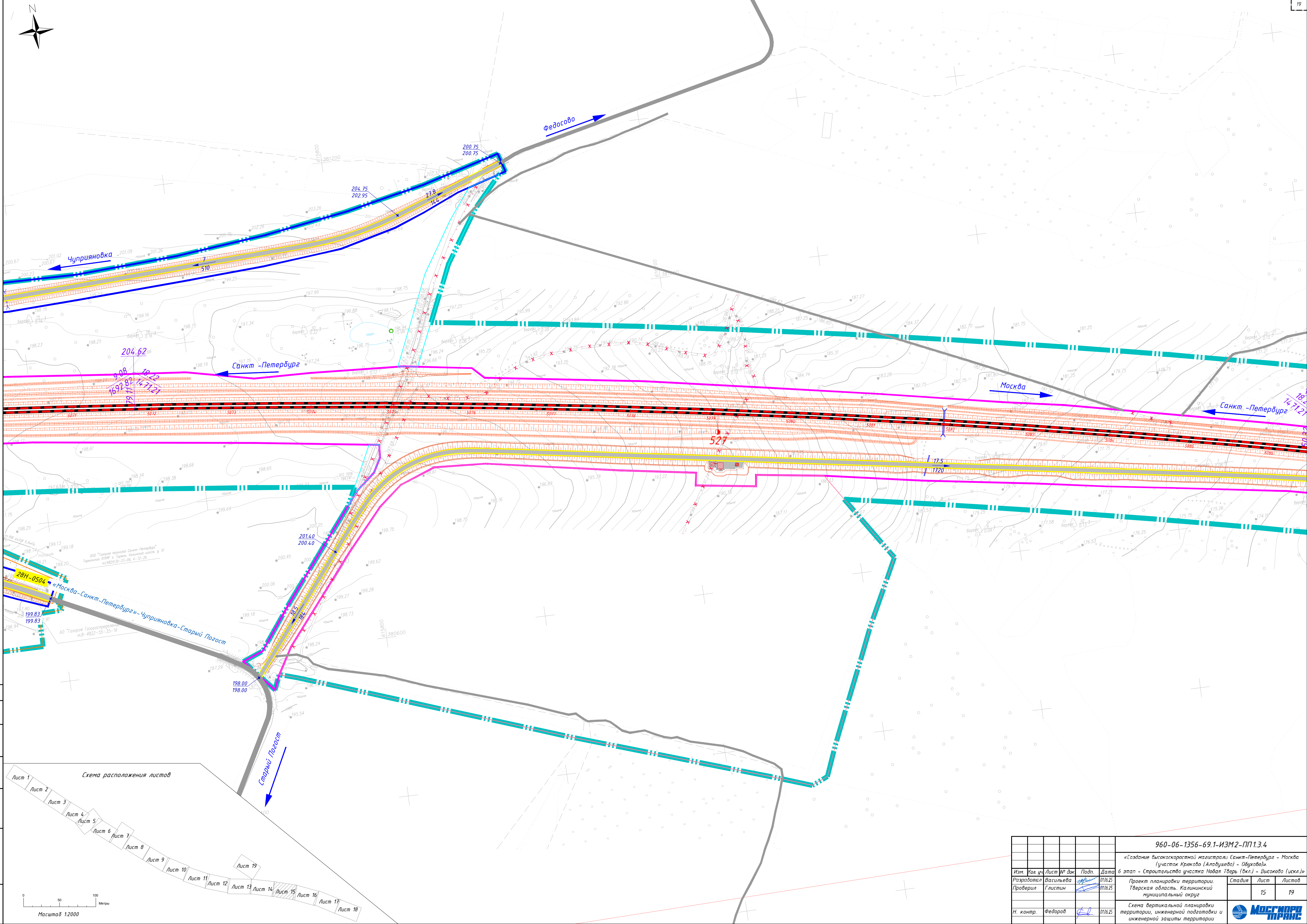

д. Старый Погост

Составлена
Взам. инв. №
Подп. и дата
Инв. № подл.



960-06-1356-69.1-ИЗМ2-ПП1.3.4					
«Создание высокоскоростной магистрали Санкт-Петербург – Москва (участок Кражабо (Алабушево) – Овухово)»					
6 этап – Строительство участка Новая Тверь (вкл.) – Высоково (искл.)»					
Изм.	Кол. уч.	Лист	№ док.	Подп.	Дата
Разработал	Васильева				01.06.25
Проверил	Глистин				01.06.25
Проект планировки территории, инженерной подготовки и инженерной защиты территории				Стадия	Лист
Н. контр.				Федоров	14
					19

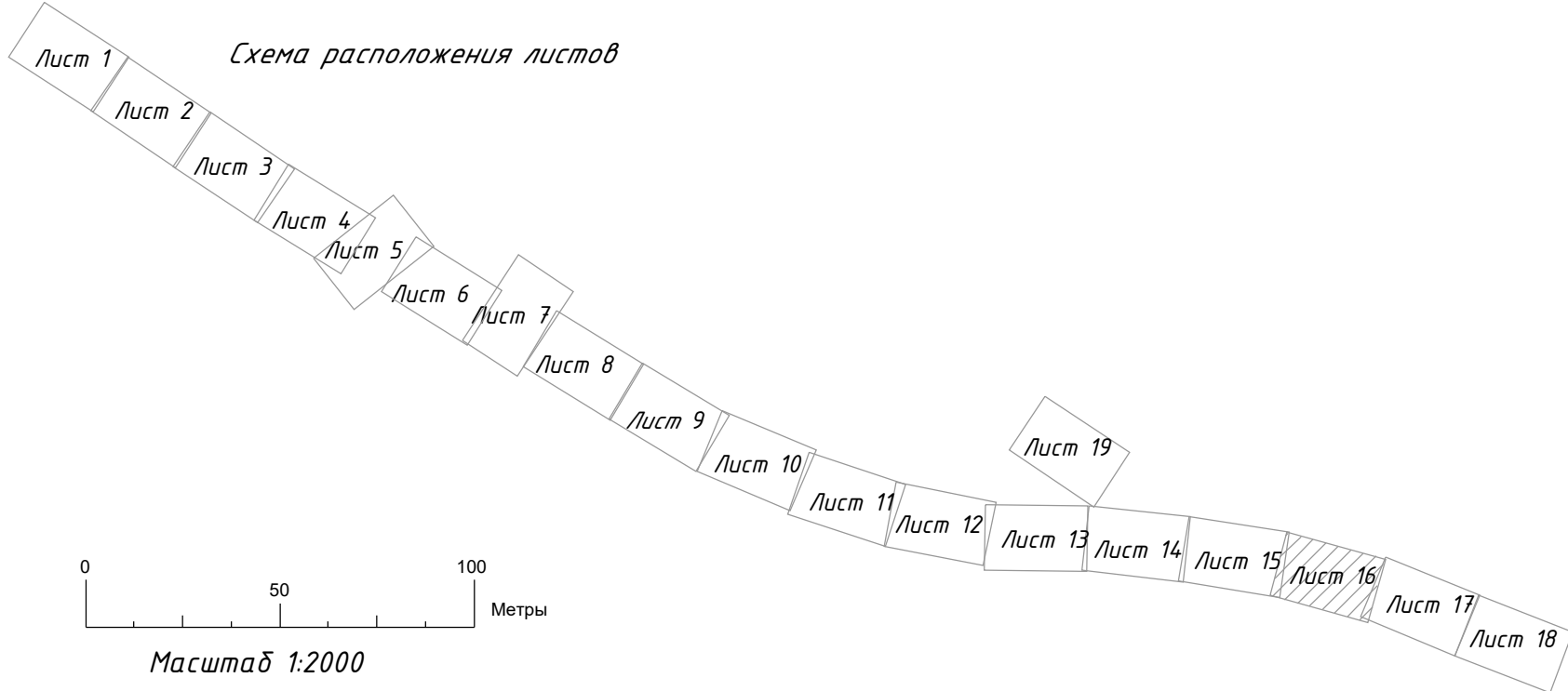
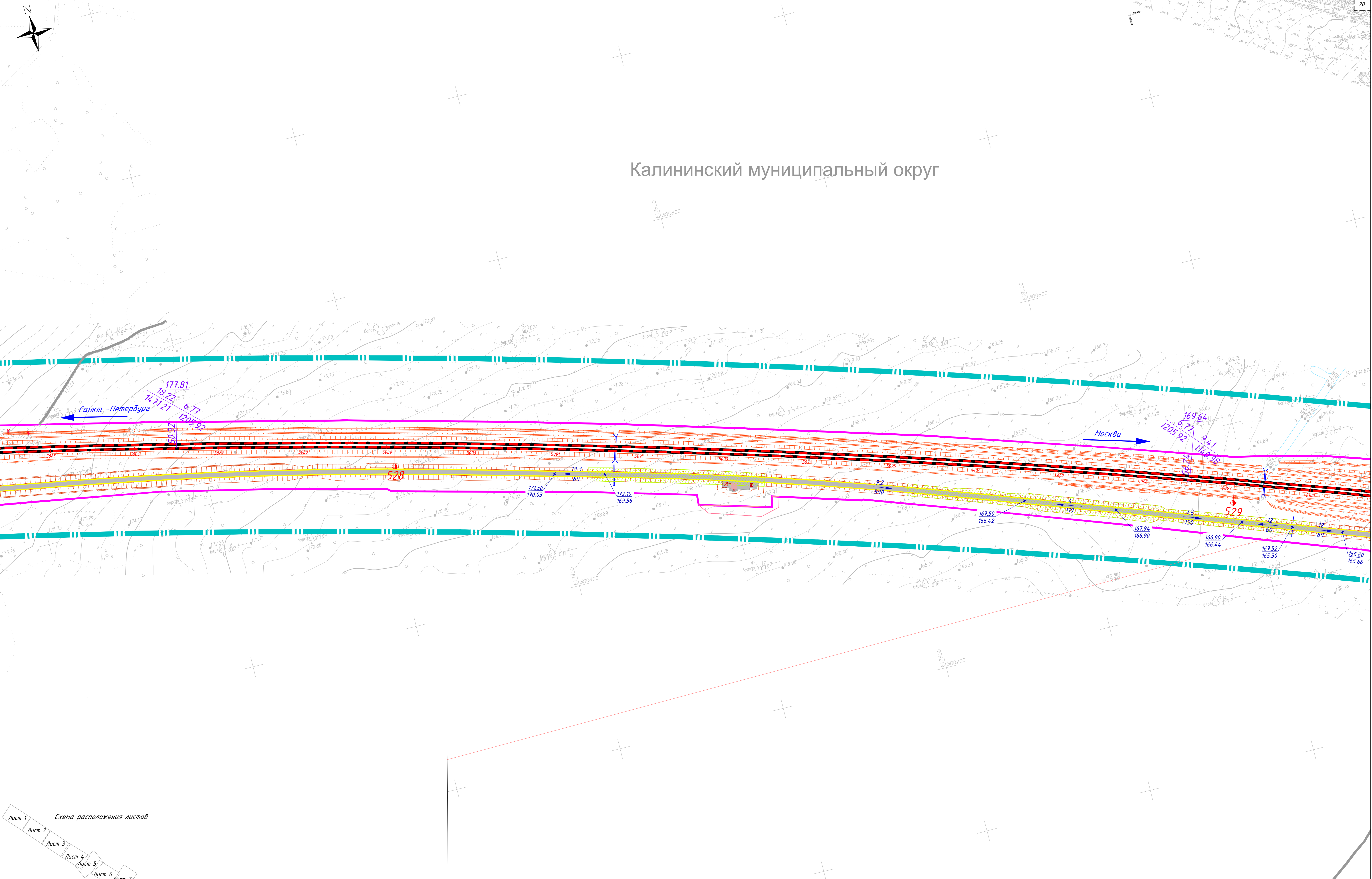









						960-06-1356-69.1-ИЗМ2-ПП1.3.4		
						«Создание высокоскоростной магистрали Санкт-Петербург – Москва (участок Крайово (Алабушево) – Овухово)»		
						6 этап – Строительство участка Новая Тверь (вкл.) – Высоково (искл.)»		
Изм.	Уч. уч.	Лист	№ док.	Подп.	Дата	Разработал	Васильева	01.06.25
Проверил	Глистин				01.06.25	Проект планировки территории	Тверская область. Калининский муниципальный округ	
						Схема вертикальной планировки территории, инженерной подготовки и инженерной защиты территории		
						И. контр. Федоров 01.06.25		
						Стадия	Лист	Листов
							15	19

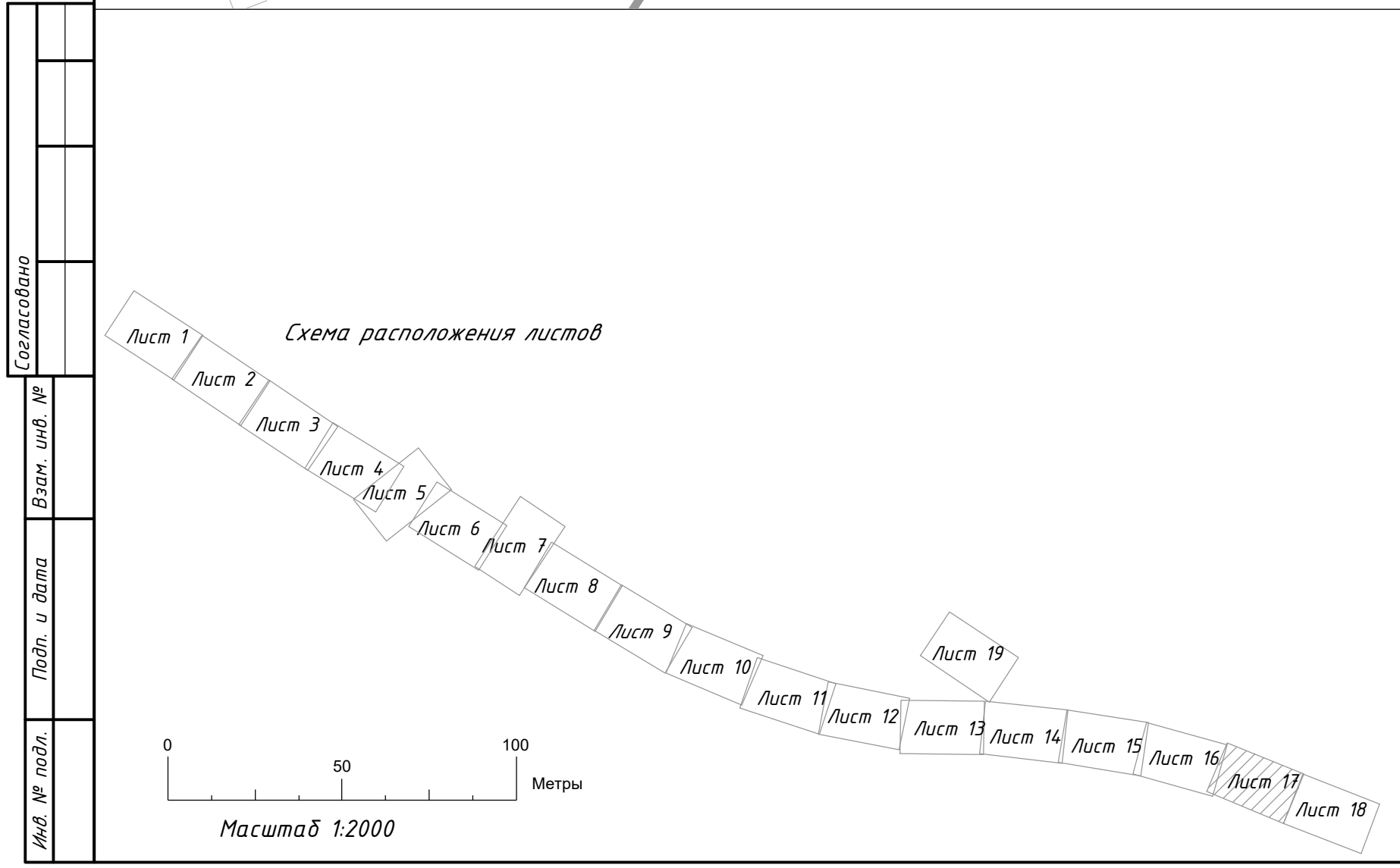
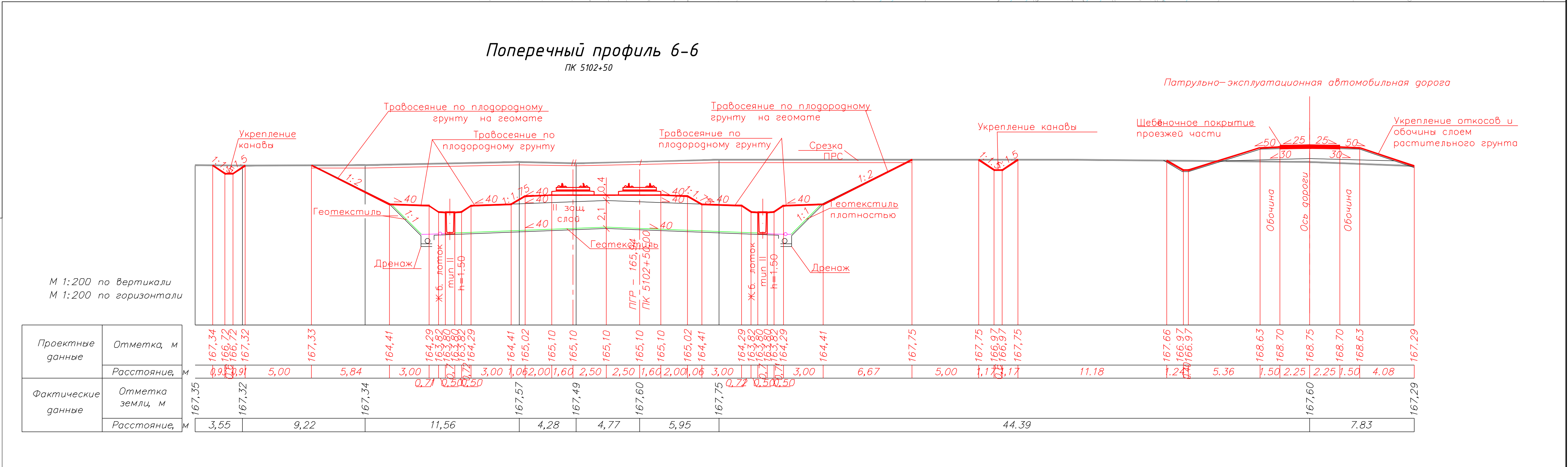
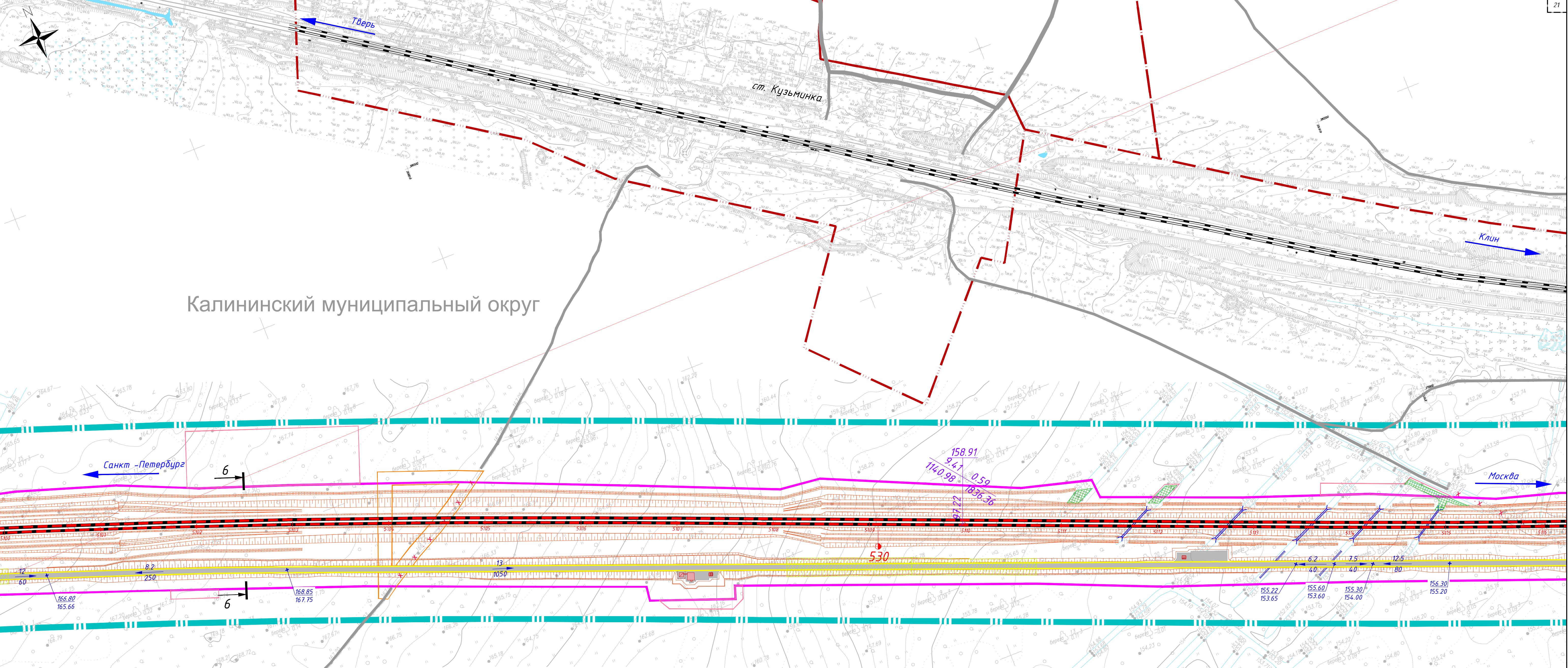


Калининский муниципальный округ



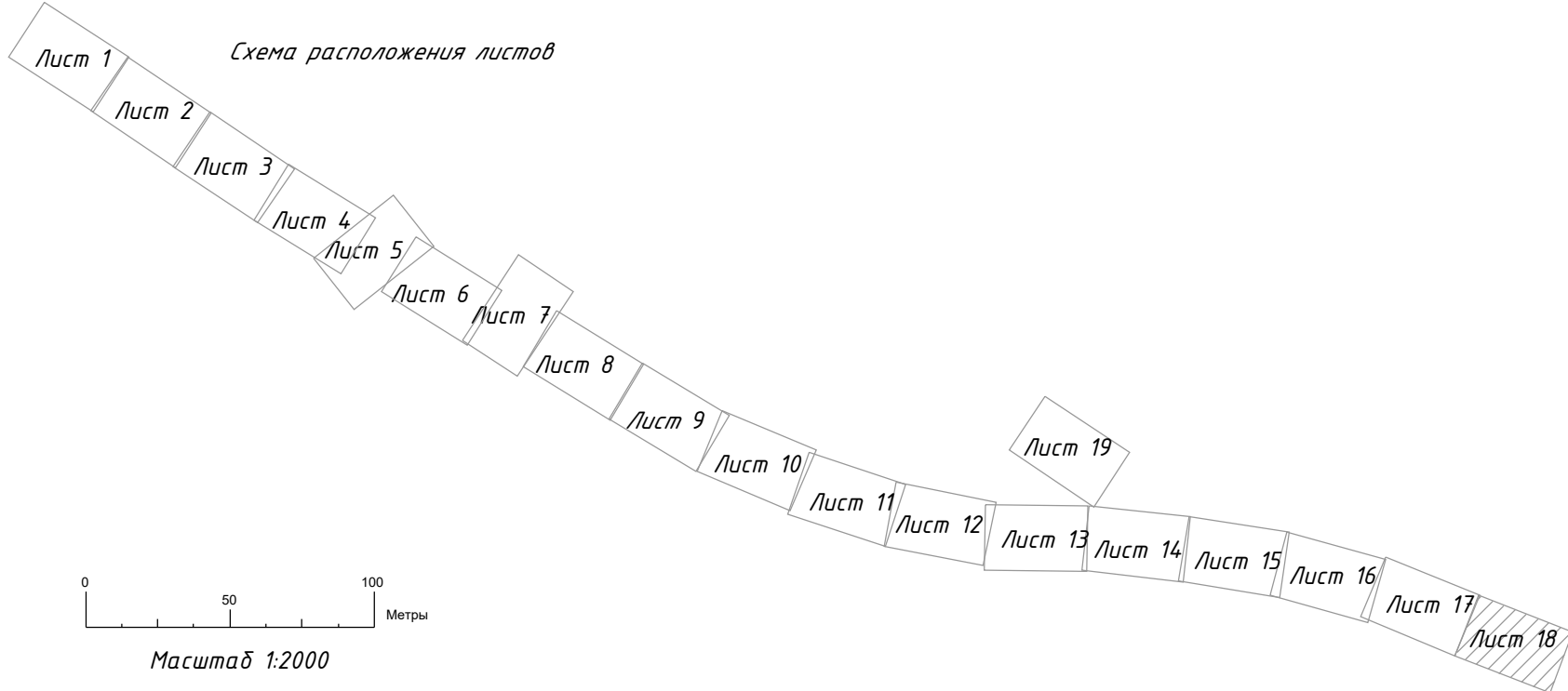
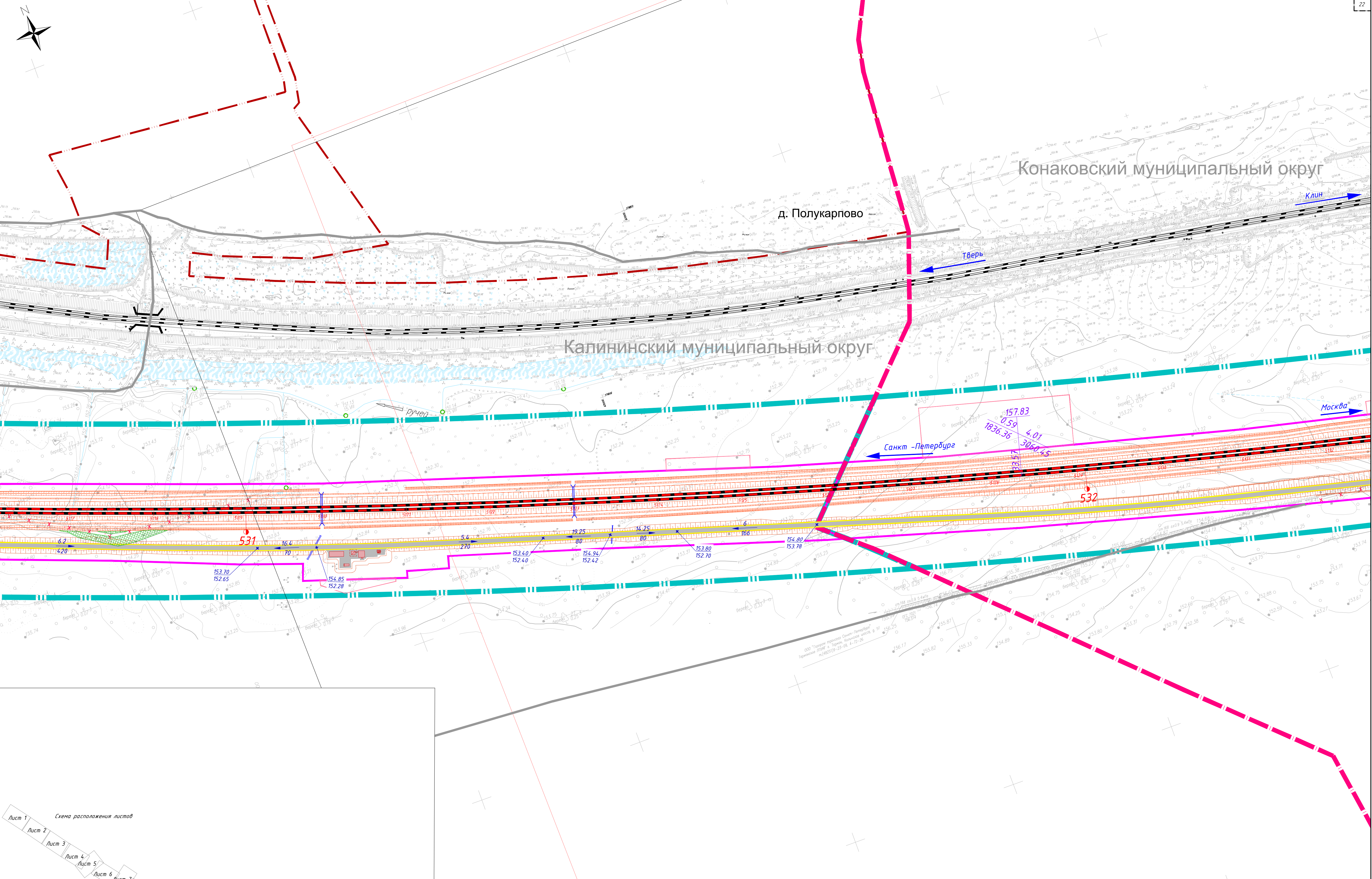
						960-06-1356-69.1-ИЗМ2-ПП1.3.4		
						«Создание высокоскоростной магистрали Санкт-Петербург – Москва (участок Крайово (Алабушево) – Овухово)»		
Изм.	Кол. уч.	Лист № док.	Подп.	Дата	6 этап – Строительство участка Новая Тверь (вкл.) – Высоково (искл.)»			
Разработал	Васильева			01.06.25	Проект планировки территории	Стадия	Лист	Листов
Проверил	Глистин			01.06.25	Тверская область, Калининский муниципальный округ		16	19
Н. контр.	Федоров			01.06.25	Схема вертикальной планировки территории, инженерной подготовки и инженерной защиты территории			






960-06-1356-69.1-ИЗМ2-ПП.1.3.4					
«Создание высокоскоростной магистрали Санкт-Петербург - Москва (участок Кражабо (Алабушево) - Овухово)»					
6 этап - Строительство участка Новая Тверь (вкл.) - Высоково (искл.)»					
Изм.	Уч. и	Лист	№ док	Подп.	Дата
Разработал	Васильева				01.06.25
Проверил	Глистин				01.06.25
Проект планировки территории					Стадия
Тверская область, Калининский муниципальный округ					Лист
Н. контр.					Листов
Федоров					17
01.06.25					19
Схема вертикальной планировки территории, инженерной подготовки и инженерной защиты территории					






Составлена	
Взам. инв. №	
Подп. и дата	
Имя № подл.	

									960-06-1356-69.1-ИЗМ2-ПП1.3.4
Изм.	Уч. ул.	Лист	№ док.	Подп.	Дата	«Создание высокоскоростной магистрали Санкт-Петербург - Москва (участок Кражабо (Алабушево) - Овухово). 6 этап - Строительство участка Новая Тврь (вкл.) - Высоково (искл.)»			
Разработал	Васильева				01.06.25	Проект планировки территории Тврьская область. Калининский муниципальный округ			
Проверил	Глистин				01.06.25				
Н. контр.	Федоров				01.06.25	Схема вертикальной планировки территории, инженерной подготовки и инженерной защиты территории			
						Стадия	Лист	Листов	
							18	19	
									
						Формат А1			



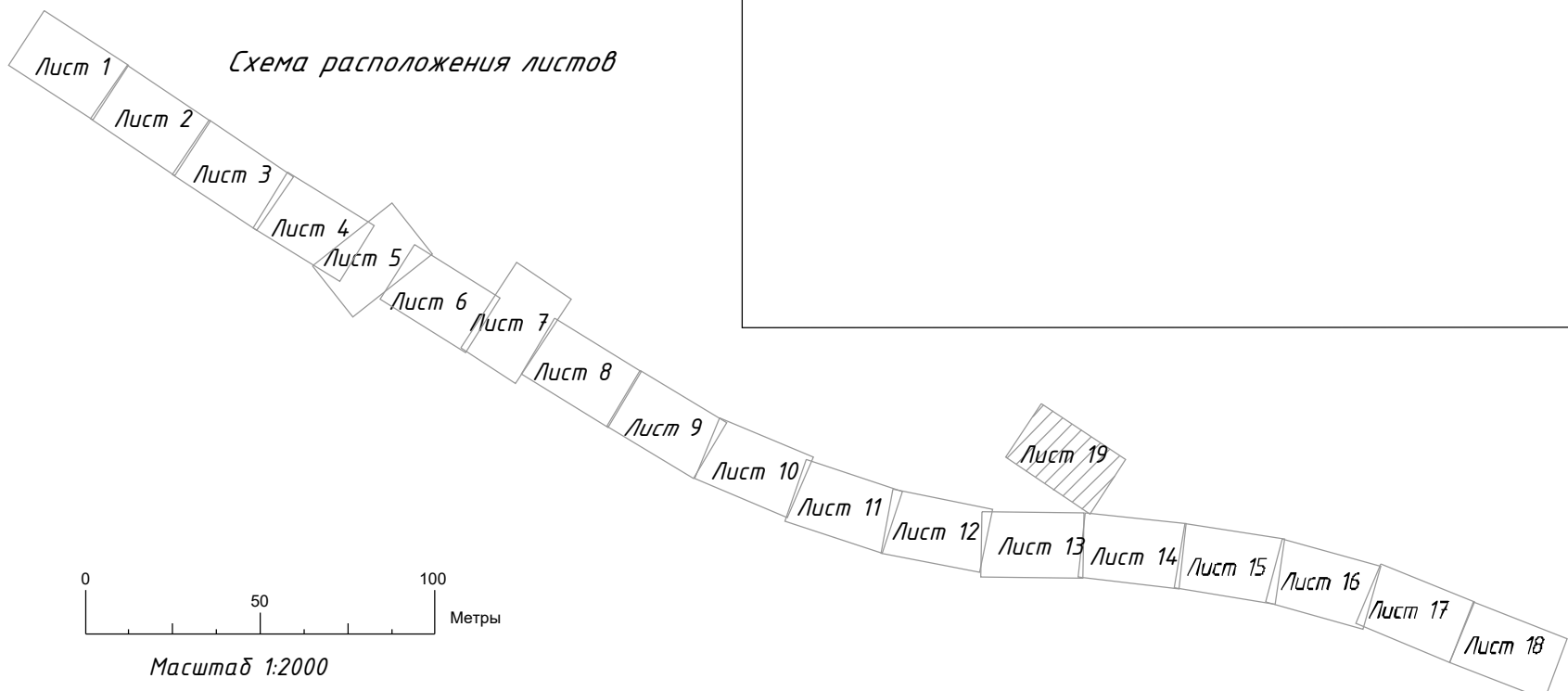


Калининский муниципальный округ

д. Чуприяново



Схема расположения листов



						960-06-1356-69.1-ИЗМ2-ПП1.3.4		
						«Создание высокоскоростной магистрали Санкт-Петербург - Москва (участок Кракovo (Алабушево) - Овухово)»		
						6 этап - Строительство участка Новая Тверь (вкл.) - Высоково (искл.)»		
Изм.	Кол. уч.	Лист № док.	Подп.	Дата		Разработал	Васильева	01.06.25
Проверил	Глишин			01.06.25		Проект планировки территории	Тверская область: Калининский муниципальный округ	
						Стадия	Лист	Листов
						Н. контр.	Федоров	01.06.25
						Схема вертикальной планировки территории, инженерной подготовки и инженерной защиты территории		
								